

LOUVECIENNES

PLAN LOCAL D'URBANISME

- REVISION -

4.3.B - IDENTIFICATION DU PATRIMOINE BATI ET DES ARBRES A PRESERVER

Dossier d'approbation du projet de PLU

Conseil municipal du 06 décembre 2017

Le présent document a pour objet d'identifier les éléments bâti et végétal d'intérêt patrimonial recensés sur le territoire de Louveciennes.

Cette identification s'appuie sur les dispositions des articles L.151-19 et L.151-23 du code de l'urbanisme qui prévoient que les PLU peuvent identifier et localiser les éléments de paysage et :

- délimiter les quartiers, îlots, immeubles, espaces publics, monuments, sites et secteurs à protéger, à mettre en valeur ou à requalifier pour des motifs d'ordre culturel, historique ou architectural et définir, le cas échéant, les prescriptions de nature à assurer leur préservation
- délimiter les sites et secteurs à protéger pour des motifs d'ordre écologique, notamment pour la préservation, le maintien ou la remise en état des continuités écologiques et définir, le cas échéant, les prescriptions de nature à assurer leur préservation.

Localisés sur le plan des annexes du règlement (pièce n° 4.3.a du PLU) par des symboles particuliers, ces éléments sont répertoriés dans le présent document sous forme de tableaux qui fournissent les informations nécessaires pour :

- d'une part, identifier l'élément bâti ou végétal par une photographie et par l'adresse ;
- d'autre part, préciser les caractéristiques qui fondent leur intérêt patrimonial.

Ce document se décompose en deux parties :

- les constructions patrimoniales
- les arbres remarquables et à protéger

Concernant le patrimoine bâti

Sur le plan des annexes du règlement (pièce n° 4.3.a du PLU), le patrimoine bâti est repéré par des sigles de couleurs différentes selon les caractéristiques de l'élément identifié (Murs-ruelles-ports, éléments apposés en façade, objets urbains, éléments de façades, toitures, portes et portails, bâtiments).

Le règlement écrit du PLU (pièce n°4.1) prévoit des dispositions spécifiques applicables à ces constructions et ensembles ainsi identifiés, notamment au chapitre 3.5 de la partie 1 du règlement. Ces dispositions visent, non pas à interdire toute évolution des constructions, mais à encadrer les travaux réalisés afin que ces derniers préservent et mettent en valeur les caractéristiques qui ont prévalu à fonder leur identification. C'est pourquoi le règlement renvoie au présent document qui précise, dans les tableaux, pour chaque construction les caractéristiques à préserver et à mettre en valeur.

En outre, ces éléments de patrimoine, repérés et protégés au titre de l'article L.151-19 du code de l'urbanisme, sont soumis à un régime particulier en ce qui concerne les autorisations individuelles d'occuper et d'utiliser le sol :

- tous les travaux qui ne seraient pas soumis à un permis de démolir, à l'exception des travaux d'entretien, portant sur un élément de bâti identifié doivent être précédés d'une déclaration préalable (article R.421-17-1) ;
- tous les travaux de nature à supprimer un bâti ou un élément de bâti identifié doivent être précédés d'une demande de permis de démolir (article R.421-28).

Les demandes d'occuper et d'utiliser le sol concernant ces éléments de patrimoine seront instruites au regard de la nature du caractère patrimonial de la construction et des caractéristiques à préserver.

Concernant le patrimoine naturel

Sur le plan des annexes du règlement (pièce n° 4.3.a du PLU) les arbres remarquables et les arbres à protéger sont localisés par un rond de couleur différente.

Le règlement écrit du PLU (pièce n°4.1) prévoit des dispositions spécifiques applicables à ces éléments de paysage ainsi identifiés, notamment au chapitre 4.4 de la partie 1 du règlement. Ces dispositions visent à préserver ces éléments de paysage. C'est pourquoi le règlement renvoie au présent document qui précise, dans les tableaux, pour chaque élément les caractéristiques qui ont prévalu à son identification.

En outre, ces éléments de paysage, repérés et protégés au titre de l'article L.151-23 du code de l'urbanisme, sont soumis à un régime particulier en ce qui concerne leur protection.

Tous les travaux ayant pour effet de modifier ou de supprimer un élément de paysage doivent être précédés d'une déclaration préalable de travaux (article R.421-23).

LOUVECIENNES

PLAN LOCAL D'URBANISME

LE PATRIMOINE BATI

	DENOMINATION	LOCALISATION
Murs – ruelles - ponts		
2	Mur	Place des Combattants
3	Mur	Début de la rue de l'Etang
4	Ruelle	Ruelle du coq
6	Pont	Pont du chemin de fer, avenue Saint Martin
8	Ruelle	Rue du regard
15	Mur	Rue du Maréchal Joffre
20	Ruelle/Sente	Ruelle de la Haute Barre
26	Pont	Rue de la Grande Fontaine
27	Pont	Rue de Voisins
44	Passage à niveau	Rue de la Paix
50	Mur	27 rue de Voisins
55	Petite rue	Rue Traversière
65	Mur	13 rue de la Princesse
69	Pont de la voie ferrée	Rue Paul Doumer
70	Ruelle	Rue de l'Etarché
75	Mur	10 route de Marly
79	Mur	Chemin du Cœur Volant
84	Mur + porte	Chemin de l'Aqueduc
85	Mur	Allée des Arches
99	Mur	Chemin de Prunay (<i>début</i>)
101	Allée	Allée des Boulards
106	Passage souterrain	Entrée du hameau de la ferme (<i>en face du n° 14 chemin de Prunay</i>)
115	Chemin	Chemin de la Mi-côte
134	Mur	Rue de la Princesse (<i>un peu après le rond-point</i>)
145	Mur	Route de Versailles (<i>entre le n° 14 ter et le n° 16</i>)
Eléments apposés en façade		
9	Plaque	10 rue du Général Leclerc
11	Plaque commémorative	1 chemin de Prunay
24	Plaque	3 Impasse de la briqueterie
38	Décoration de façade	3 Impasse de la briqueterie
42	Poulie	8 rue de la Paix
47	Plaque	Angle de la rue de la Paix et de la rue de Voisins
123	Poulie	9 place Ernest Dreux
131	Poulie	13 rue de l'Etang
132	Borne	Parc des trois grilles
Objets urbains		
5	Pompe à main (ex fontaine Putelot)	1 rue de Putelot
10	Lavoir	Rue Georges Blandon
12	Pigeonnier - abreuvoir	6 Chemin des Gressets
17	Colombier ou pigeonnier avec fronton	22 Chemin de Prunay
18	Niche basse (fontaine)	Rue Pressoir (<i>au coin de la rue de l'Etang</i>)
29	Fontaine	Etang sec
33	Monument aux morts	Place de l'Eglise
35	Puits	Fin de la rue des Barillets
36	Cimetière	Allée des Arches
40	Fort de la 2 ^{ème} ceinture	Chemin de l'Aqueduc

	DENOMINATION	LOCALISATION
Objets urbains (suite)		
53	Statue	Rue de la Machine
72	Fontaine	Parc du château (<i>en face de la Folie</i>)
91	Pièce d'eau	Parc de la clinique du Val de Seine
108	Pigeonnier	Résidence du hameau de la ferme
125	Kiosque	Angle de la place Ernest Dreux et du chemin de la Machine
130	Fontaine	Entrée du château de Louveciennes
Éléments de façades, toitures, portes et portails		
1	Entrée du château de Louveciennes	12bis rue du Général Leclerc
16	Grille	27 rue du Maréchal Joffre
19	Porte	13 route de Versailles
23	Grille	Impasse de la Briqueterie
32	Façade	6 rue Auguste Renoir
41	Portail et mur	1 rue du Pressoir
43	Grille du jardin du château de l'Etang	11 rue de l'Etang
46	Grille	19 rue de Voisins
48	Lucarnes	3 rue de la Machine
50	Grilles	27 et 29 rue de Voisins
51	Portail	Entrée du domaine de Voisins
54	Grille en fer forgé	Rue de Voisins (<i>en face du n° 28</i>)
56	Portail de « La Régisserie »	14 rue de Voisins
57	Porte	3 rue de Voisins
60	Clairevoie de grenier (ex blanchisserie)	3 rue de l'Etang
61	Grille de la « villa des hirondelles »	6 rue de la Princesse
62	Façade	Rue de la Princesse/Entrée du domaine Du Barry
63	Élément mural	5 rue de la princesse/Domaine Du Barry
64	Girouette moderne	5 rue du Putelot
66	Imposante girouette	13 bis rue de l'Etang
67	Fresque sur la façade de l'école communale	Rue Paul Doumer
73	Girouette (grande)	7 bis rue de l'Etang
80	Portail	7 chemin du Cœur Volant
81	Portail	Angle du chemin du Cœur Volant et du chemin de l'Aqueduc
82	Clocheton surmonté d'une girouette	Château de Voisins
83	Façade	Chemin du Cœur Volant
88	Sculpture	Angle chemin de l'Aqueduc et RN 186
89	Fenêtre	N13/5 Quai Conti
92	Sculpture	7 rue du Pont
93	Porche	Chemin du Cœur Volant/Clinique du Val de Seine
94	Ferronnerie	1 rue du Pressoir
95	Statue	17 rue du Professeur Tuffier
98	Grille	Avenue Saint Martin (<i>après le pont de la voie ferrée</i>)
104	Entrée	19 chemin de Prunay
107	Portail	Au fond du hameau de la ferme (<i>derrière le pigeonnier</i>)
111	Mur + porte	Angle du chemin de Prunay et de la rue Frémiet
113	Porche	1bis quai Conti
118	Entrée	Domaine de Bellevue
195	Portail	Chemin du Cœur Volant

Bâtiments		
7	Boulangerie	Place de l'Eglise
9	Maison	Rue du Général Leclerc
13	Ferme	Route de Versailles
14	Maison	Route de Versailles
21	Immeuble	Place des Combattants
22	Maison	Place des Combattants
25	Maison	10 rue du Maréchal Joffre
28	Maison	10 rue Saint-Michel
30	Maison	10 rue Auguste Renoir
31	Maison	8 rue Auguste Renoir
34	Maison	5 rue du Maréchal Galliéni
37	Maison	Rue Carnot/Impasse Carnot
39	Maison	1 rue du Pont
45	Maison	18 rue de la Paix
49	Maison	Place Ferdinand Guillaume
52	Pharmacie du Barry	17 rue de Voisins
58	Maison	4 rue de la grande Fontaine
59	Maison	2 rue de la Grande Fontaine
68	Maison	2 rue Paul Doumer
71	Maison	Chemin de l'Etarche
74	Maison	Allée de la tour du jongleur/6 route de Marly
76	Maison	10bis et 12 route de Marly
77	Maison	12bis, 14 et 14bis route de Marly
78	Maison	16 route de Marly
86	Maison	2 Chemin de l'Aqueduc
87	Maison	3 Chemin du Cœur Volant
90	Bâtiment	19 chemin de Prunay
96	Pavillon	Angle de la rue de Voisins et de la route de Versailles
97	Maison	4 avenue Saint Martin
102	Bâtiment	17 chemin de Prunay
103	Bâtiment	Chemin de Prunay (<i>en face du n° 12 bis</i>)
105	Maison	14 chemin de Prunay
112	Bâtiment	22 et 24 chemin de Prunay
114	Maison	Ile de la Loge
116	Ferme	Ferme de la mi-côte
117	Gare	Place Jacques Tassin
119	Maison	5 et 7 place Ernest Dreux
120	Maison	4 place Ernest Dreux
121	Maison	15 place Ernest Dreux
122	Maison	9 Place Ernest Dreux
124	Maison	3 place Ernest Dreux
126	Bâtiment	2 rue de la Machine
127	Mur - bâtiment	Rue de la Machine (<i>en face du n° 2</i>)
128	Immeuble	1 rue de la Machine
133	Maison	Chemin de Prunay

Bâtiments (suite)		
135	Pavillon	29 rue de la Princesse
136	Château de Mallet-Vernes	Rue de l'Etang
137	Mairie (villa Beauséjour)	Rue du Général Leclerc
138	Immeubles	31, 33 et 35 Rue de Montbuisson
139	Maison	23 rue de Montbuisson (<i>avant le pont de la voie ferrée</i>)
140	Maison	1 rue Végée-Lebrun
141	Maison	11 rue Végée-Lebrun
142	Maison	23 rue Végée Lebrun
143	Presbytère	Place de l'Eglise
144	maison	Allée de la Gare
146	Maison	22 route de Versailles
147	Maison	24 route de Versailles
148	Maison	21 route de Versailles
149	Bâtiment	17 route de Versailles
150	Maison	18 route de Versailles
151	Bâtiment	4 ter route de Versailles
152	Maison	12 route de Saint Germain
153	Maison	4 route de Versailles
154	Maison	17 rue du Général Leclerc
155	Maison	Angle de la rue du Maréchal Galliéni et de la rue A. Renoir (15)
156	Maison	28 rue Louis Forest
157	Maison	37 rue Claude Monet
158	Maison	19 rue du Général Leclerc
159	Maison	19 bis rue Leclerc
160	bâtiment	Café de la Mairie
161	Maison	19-23 rue du Professeur Tuffier
162	Maison (blanchisserie)	Rue de l'Etang
163	Maison	Rue Grande Fontaine
164	Maison	3 rue Traversière
165	Grange	25 route de Versailles
166	Remise -écuries	8 rue G. Blandon
167	Hangar	3 place des Combattants et 1 rue du Maréchal Joffre
168	Hangar	8 Impasse de la Briqueterie
169	Bucher	6 chemin des Gressets
170	Maison	10 rue de Montbuisson
171	Maison	3 rue Renoir
172	Maison	4 rue Renoir
173	Maison	6 rue Renoir
174	Maison	12 rue Renoir
175	Maison	13 rue Renoir
176	Maison	13 rue Montbuisson
177	Maison	3 rue Louis Forest
178	Maison	4 rue Louis Forest
179	Maison	5 rue Louis Forest
180	Maison	14 rue Louis Forest
181	Maison	18 rue Louis Forest
182	Maison	20 rue Louis Forest

Bâtiments (suite)		
183	Maison	4 rue Carnot
184	Maison	6 rue Carnot
185	Maison	2 rue de Montbuisson
186	Maison	2 bis rue de Montbuisson
187	Maison	2ter rue de Montbuisson
188	Maison	6 rue de Montbuisson
189	Maison	9 rue de Montbuisson
190	Maison	19 rue de Montbuisson
191	Maison	4 rue Leclerc
192	Maison	6 rue Leclerc
193	Maison	3 rue du Pressoir
194	Maison	6 allée de la Gare
196	Bâtiments	Rue de la Machine

Murs, ruelles, ponts



Nature de l'élément : Mur

Numéro de repérage cartographique :

2

Localisation

Adresse : place des Combattants

Epoque

Antiquité	Epoque médiévale	XVIe - XVIIIe siècle	XIXe - XXe siècle (Avant 1945)	Après 1945
Sans objet				

Intérêt

Ensemble cohérent	Forme architecturale	Matériaux	Époque de construction
Ensemble des murs du centre-ville		Meulière, tuile	

Murs, ruelles, ponts



Nature de l'élément : Mur

Numéro de repérage cartographique :

3

Localisation

Adresse : Début de la rue de l'Etang

Epoque

Antiquité	Epoque médiévale	XVIe - XVIIIe siècle	XIXe - XXe siècle (Avant 1945)	Après 1945
Sans objet				

Intérêt

Ensemble cohérent	Forme architecturale	Matériaux	Époque de construction
Ensemble des murs du centre-ville		Meulière, silex	

Murs, ruelles, ponts



Nature de l'élément : Ruelle

Numéro de repérage cartographique :

4

Localisation

Adresse : Ruelle du coq

Epoque

Antiquité	Epoque médiévale	XVIe - XVIIIe siècle	XIXe - XXe siècle (Avant 1945)	Après 1945
Sans objet				

Intérêt

Ensemble cohérent	Forme architecturale	Matériaux	Époque de construction
Réseau de sentes du centre ancien		Paysage pierre	

Murs, ruelles, ponts




Image ©Mérimée, ministère de la Culture

Nature de l'élément : Pont

Numéro de repérage cartographique :

6

Localisation

Adresse : Pont du chemin de fer, avenue Saint Martin

Epoque

Antiquité	Epoque médiévale	XVIe - XVIIIe siècle	XIXe - XXe siècle (Avant 1945)	Après 1945
			X	

Intérêt

Ensemble cohérent	Forme architecturale	Matériaux	Époque de construction
		Calcaire, meulière, pierre de taille, fer	Ligne de Saint Cloud à l'Etang la ville inaugurée en 1884 ; construction élevée par l'ingénieur Luneau

Murs, ruelles, ponts



Nature de l'élément : Ruelle

Numéro de repérage cartographique :

8

Localisation

Adresse : Rue du regard

Epoque

Antiquité	Epoque médiévale	XVIe - XVIIIe siècle	XIXe - XXe siècle (Avant 1945)	Après 1945
Sans objet				

Intérêt

Ensemble cohérent	Forme architecturale	Matériaux	Époque de construction
Réseau de sentes, murs de clôture du centre-ville	Murs	Murs en meulière	

Murs, ruelles, ponts



Nature de l'élément : mur

Numéro de repérage cartographique :

15

Localisation

Adresse : Rue du Maréchal Joffre

Epoque

Antiquité	Epoque médiévale	XVIe - XVIIIe siècle	XIXe - XXe siècle (Avant 1945)	Après 1945
Sans objet				

Intérêt

Ensemble cohérent	Forme architecturale	Matériaux	Époque de construction
Murs de clôture du centre-ville		Mur en meulière	

Murs, ruelles, ponts



Nature de l'élément : Ruelle/Sente

Numéro de repérage cartographique :

20

Localisation

Adresse : Ruelle de la Haute Barre

Epoque

Antiquité	Epoque médiévale	XVIe - XVIIIe siècle	XIXe - XXe siècle (Avant 1945)	Après 1945
Sans objet				

Intérêt

Ensemble cohérent	Forme architecturale	Matériaux	Époque de construction
Réseau de sentes, murs de clôture	Murs	Murs en meulière	

Murs, ruelles, ponts



Nature de l'élément : Pont

Numéro de repérage cartographique :

26

Localisation

Adresse : rue de la Grande Fontaine

Epoque

Antiquité	Epoque médiévale	XVIe - XVIIIe siècle	XIXe - XXe siècle (Avant 1945)	Après 1945
			X	

Intérêt

Ensemble cohérent	Forme architecturale	Matériaux	Époque de construction
		Fer, calcaire, meulière	

Murs, ruelles, ponts



Nature de l'élément : Pont

Numéro de repérage cartographique :

27

Localisation

Adresse : Rue de Voisins

Epoque

Antiquité	Epoque médiévale	XVIe - XVIIIe siècle	XIXe - XXe siècle (Avant 1945)	Après 1945
			X	

Intérêt

Ensemble cohérent	Forme architecturale	Matériaux	Époque de construction
		Fer, calcaire, meulière	

Murs, ruelles, ponts



Nature de l'élément : Passage à niveau

Numéro de repérage cartographique :

44

Localisation

Adresse : Rue de la paix

Epoque

Antiquité	Epoque médiévale	XVIe - XVIIIe siècle	XIXe - XXe siècle (Avant 1945)	Après 1945
			X	

Intérêt

Ensemble cohérent	Forme architecturale	Matériaux	Époque de construction
Dispositifs liés à la ligne de chemin de fer			Représenté sur carte postale ancienne début XXe siècle

Murs, ruelles, ponts



Nature de l'élément : Mur

Numéro de repérage cartographique :

50

Localisation

Adresse : 27 rue de Voisins

Epoque

Antiquité	Epoque médiévale	XVIe - XVIIIe siècle	XIXe - XXe siècle (Avant 1945)	Après 1945
Sans objet				

Intérêt

Ensemble cohérent	Forme architecturale	Matériaux	Époque de construction
Murs du centre-ville			

Murs, ruelles, ponts



Nature de l'élément : Petite rue

Numéro de repérage cartographique :

55

Localisation

Adresse : Rue traversière

Epoque

Antiquité	Epoque médiévale	XVIe - XVIIIe siècle	XIXe - XXe siècle (Avant 1945)	Après 1945
Sans objet				

Intérêt

Ensemble cohérent	Forme architecturale	Matériaux	Époque de construction
Murs du centre-ville	Mur de clôture en meulière		

Murs, ruelles, ponts



Nature de l'élément : Mur

Numéro de repérage cartographique :

65

Localisation

Adresse : 13 rue de la Princesse

Epoque

Antiquité	Epoque médiévale	XVIe - XVIIIe siècle	XIXe - XXe siècle (Avant 1945)	Après 1945
Sans objet				

Intérêt

Ensemble cohérent	Forme architecturale	Matériaux	Époque de construction
Murs du centre-ville		Mur en meulière avec sur-élévation en calcaire	

Murs, ruelles, ponts



Nature de l'élément : Pont de la voie ferrée

Numéro de repérage cartographique :

69

Localisation

Adresse : Rue Paul Doumer

Epoque

Antiquité	Epoque médiévale	XVIe - XVIIIe siècle	XIXe - XXe siècle (Avant 1945)	Après 1945
			X	

Intérêt

Ensemble cohérent	Forme architecturale	Matériaux	Époque de construction
		Fer, calcaire, meulière	

Murs, ruelles, ponts



Nature de l'élément : Ruelle

Numéro de repérage cartographique :

70

Localisation

Adresse : Rue de l'Etarché

Epoque

Antiquité	Epoque médiévale	XVIe - XVIIIe siècle	XIXe - XXe siècle (Avant 1945)	Après 1945
Sans objet				

Intérêt

Ensemble cohérent	Forme architecturale	Matériaux	Époque de construction
Réseau de sentes			

Murs, ruelles, ponts



Nature de l'élément : Mur

Numéro de repérage cartographique :

75

Localisation

Adresse : 10 route de Marly

Epoque

Antiquité	Epoque médiévale	XVIe - XVIIIe siècle	XIXe - XXe siècle (Avant 1945)	Après 1945
Sans objet				

Intérêt

Ensemble cohérent	Forme architecturale	Matériaux	Époque de construction
Murs du centre-ville			

Murs, ruelles, ponts



Nature de l'élément : Mur

Numéro de repérage cartographique :

79

Localisation

Adresse : Chemin du Cœur Volant

Epoque

Antiquité	Epoque médiévale	XVIe - XVIIIe siècle	XIXe - XXe siècle (Avant 1945)	Après 1945
Sans objet				

Intérêt

Ensemble cohérent	Forme architecturale	Matériaux	Époque de construction
Murs du centre-ville		Meulière, tuile mécanique	

Murs, ruelles, ponts



Nature de l'élément : Mur + porte

Numéro de repérage cartographique :

84

Localisation

Adresse : Chemin de l'Aqueduc

Epoque

Antiquité	Epoque médiévale	XVIe - XVIIIe siècle	XIXe - XXe siècle (Avant 1945)	Après 1945
Sans objet				

Intérêt

Ensemble cohérent	Forme architecturale	Matériaux	Époque de construction
Murs du centre-ville		Meulière, tuile mécanique, porte en bois à clairevoüe	

Murs, ruelles, ponts



Nature de l'élément : Mur

Numéro de repérage cartographique :

85

Localisation

Adresse : Allée des Arches

Epoque

Antiquité	Epoque médiévale	XVIe - XVIIIe siècle	XIXe - XXe siècle (Avant 1945)	Après 1945
Sans objet				

Intérêt

Ensemble cohérent	Forme architecturale	Matériaux	Époque de construction
Murs du centre-ville		Meulière, calcaire	

Murs, ruelles, ponts



Nature de l'élément : Mur

Numéro de repérage cartographique :

99

Localisation

Adresse : Chemin de Prunay (début)

Epoque

Antiquité	Epoque médiévale	XVIe - XVIIIe siècle	XIXe - XXe siècle (Avant 1945)	Après 1945
Sans objet				

Intérêt

Ensemble cohérent	Forme architecturale	Matériaux	Époque de construction
Murs du centre-ville		Meulière, silex, tuile mécanique	

Murs, ruelles, ponts



Nature de l'élément : Allée

Numéro de repérage cartographique :

101

Localisation

Adresse : Allée des Bouiards

Epoque

Antiquité	Epoque médiévale	XVIe - XVIIIe siècle	XIXe - XXe siècle (Avant 1945)	Après 1945
Sans objet				

Intérêt

Ensemble cohérent	Forme architecturale	Matériaux	Époque de construction
		Meulière, silex, tuile mécanique	

Murs, ruelles, ponts



Nature de l'élément : Passage souterrain

Numéro de repérage cartographique :

106

Localisation

Adresse : Entrée du hameau de la ferme (en face du n° 14 chemin de Prunay)

Epoque

Antiquité	Epoque médiévale	XVIe - XVIIIe siècle	XIXe - XXe siècle (Avant 1945)	Après 1945
Sans objet				

Intérêt

Ensemble cohérent	Forme architecturale	Matériaux	Époque de construction
Château de Prunay		calcaire	château de Prunay et bâtiments annexes figurés sur les archives de 1739 ; bâtiments construits près du château avant 1819 ; château détruit au XIXe s, château actuel élevé fin XIXe s / début XXe s

Murs, ruelles, ponts



Nature de l'élément : Chemin

Numéro de repérage cartographique :

115

Localisation

Adresse : Chemin de la Mi-côte

Epoque

Antiquité	Epoque médiévale	XVIe - XVIIIe siècle	XIXe - XXe siècle (Avant 1945)	Après 1945
Sans objet				

Intérêt

Ensemble cohérent	Forme architecturale	Matériaux	Époque de construction
Ensemble de sentes		Pavage	

Murs, ruelles, ponts



Nature de l'élément : Mur

Numéro de repérage cartographique :

134

Localisation

Adresse : rue de la Princesse (un peu après le rond-point)

Epoque

Antiquité	Epoque médiévale	XVIe - XVIIIe siècle	XIXe - XXe siècle (Avant 1945)	Après 1945
Sans objet				

Intérêt

Ensemble cohérent	Forme architecturale	Matériaux	Époque de construction
Ensemble des murs du centre-ville		Soubassement meulière, mur calcaire	

Murs, ruelles, ponts



Nature de l'élément : Mur

Numéro de repérage cartographique :

145

Localisation

Adresse : route de Versailles (entre le n° 14 ter et le n° 16)

Epoque

Antiquité	Epoque médiévale	XVIe - XVIIIe siècle	XIXe - XXe siècle (Avant 1945)	Après 1945
Sans objet				

Intérêt

Ensemble cohérent	Forme architecturale	Matériaux	Époque de construction
Ensemble des murs du centre-ville		calcaire, tuile	

Eléments apposés en façade



Nature de l'élément (si existant) : Plaque

Numéro de repérage cartographique :

9

Localisation

Adresse : 10 rue du Général Leclerc

Epoque

Antiquité	Epoque médiévale	XVIe - XVIIIe siècle	XIXe - XXe siècle (Avant 1945)	Après 1945
			X	

Intérêt

Métier (agricole, artisan)	Religieux	Décoratif	Commémoratif
			X

Eléments apposés en façade



Nature de l'élément (si existant) : Plaque commémorative

Numéro de repérage cartographique :

11

Localisation

Adresse : 1 chemin de Prunay

Epoque

Antiquité	Epoque médiévale	XVIe - XVIIIe siècle	XIXe - XXe siècle (Avant 1945)	Après 1945
			X	

Intérêt

Métier (agricole, artisan)	Religieux	Décoratif	Commémoratif
			X

Eléments apposés en façade



Nature de l'élément (si existant) : plaque

Numéro de repérage cartographique :

24

Localisation

Adresse : 3 Impasse de la briqueterie

Epoque

Antiquité	Epoque médiévale	XVIe - XVIIIe siècle	XIXe - XXe siècle (Avant 1945)	Après 1945
			x	

Intérêt

Métier (agricole, artisan)	Religieux	Décoratif	Commémoratif
		Haut-relief du sculpteur Henri Bouchard (1875-1960)	

Eléments apposés en façade



Nature de l'élément (si existant) : Décoration de façade

Numéro de repérage cartographique :

38

Localisation

Adresse : 3 Impasse de la briqueterie

Epoque

Antiquité	Epoque médiévale	XVIe – XVIIIe siècle	XIXe – XXe siècle (Avant 1945)	Après 1945
			X	

Intérêt

Métier (agricole, artisan)	Religieux	Décoratif	Commémoratif
		X	

Eléments apposés en façade



Nature de l'élément (si existant) : Poulie

Numéro de repérage cartographique :

42

Localisation

Adresse : 8 rue de la paix

Epoque

Antiquité	Epoque médiévale	XVIe - XVIIIe siècle	XIXe - XXe siècle (Avant 1945)	Après 1945
		X		

Intérêt

Métier (agricole, artisan)	Religieux	Décoratif	Commémoratif
X			

Eléments apposés en façade



Nature de l'élément (si existant) : Plaque

Numéro de repérage cartographique :

47

Localisation

Adresse : Angle de la rue de la paix et de la rue de Voisins

Epoque

Antiquité	Epoque médiévale	XVIe - XVIIIe siècle	XIXe - XXe siècle (Avant 1945)	Après 1945
			X	

Intérêt

Métier (agricole, artisan)	Religieux	Décoratif	Commémoratif
			X

Eléments apposés en façade



Nature de l'élément (si existant) : Poulie

Numéro de repérage cartographique :

123

Localisation

Adresse : (9) place Ernest Dreux

Epoque

Antiquité	Epoque médiévale	XVIe - XVIIIe siècle	XIXe - XXe siècle (Avant 1945)	Après 1945
		X		

Intérêt

Métier (agricole, artisan)	Religieux	Décoratif	Commémoratif
X			

Eléments apposés en façade



Nature de l'élément (si existant) : Poulie

Numéro de repérage cartographique :

131

Localisation

Adresse : 13 rue de l'Etang

Epoque

Antiquité	Epoque médiévale	XVIe - XVIIIe siècle	XIXe - XXe siècle (Avant 1945)	Après 1945
		X		

Intérêt

Métier (agricole, artisan)	Religieux	Décoratif	Commémoratif
X			

Eléments apposés en façade



Nature de l'élément (si existant) : Borne

Numéro de repérage cartographique :

132

Localisation

Adresse : Parc des trois grilles

Epoque

Antiquité	Epoque médiévale	XVIe - XVIIIe siècle	XIXe - XXe siècle (Avant 1945)	Après 1945
			Château élevé en 1856	

Intérêt

Métier (agricole, artisan)	Religieux	Décoratif	Commémoratif
		X	

Objets urbains



Nature de l'élément : pompe à main (ex fontaine Putelot)

Numéro de repérage cartographique :

5

Localisation

Adresse : 1 rue de Putelot

Epoque

Antiquité	Epoque médiévale	XVIe - XVIIIe siècle	XIXe - XXe siècle (Avant 1945)	Après 1945
			X	

Intérêt

Matériau	Qualité d'exécution	Époque	Type
			Vernaculaire, décoratif

Objets urbains



Nature de l'élément : lavoir

Numéro de repérage cartographique :

10

Localisation

Adresse : rue Georges Blandon


Epoque

Antiquité	Epoque médiévale	XVIe - XVIIIe siècle	XIXe - XXe siècle (Avant 1945)	Après 1945
			X	

Intérêt

Matériau	Qualité d'exécution	Époque	Type
Calcaire, moellon, pierre de taille, bois		XIXe siècle couvert d'une toiture en 1880	Vernaculaire, décoratif

Objets urbains



Nature de l'élément : Pigeonnier - abreuvoir

Numéro de repérage cartographique :

12

Localisation

Adresse : 6 chemin des Gressets

Epoque

Antiquité	Epoque médiévale	XVIe - XVIIIe siècle	XIXe - XXe siècle (Avant 1945)	Après 1945
		X		

Intérêt

Matériau	Qualité d'exécution	Époque	Type
			Vernaculaire

Objets urbains



Nature de l'élément : Colombier ou pigeonnier avec fronton

Numéro de repérage cartographique :

17

Localisation

Adresse : 22 chemin de Prunay

Epoque

Antiquité	Epoque médiévale	XVIe - XVIIIe siècle	XIXe - XXe siècle (Avant 1945)	Après 1945
			X	

Intérêt

Matériau	Qualité d'exécution	Époque	Type
Calcaire, ardoise	Édicule entièrement sculpté	Limite XIXe / XXe Siècle	Bourgeois

Objets urbains



Nature de l'élément : Niche basse (fontaine)

Numéro de repérage cartographique :

18

Localisation

Adresse : Rue Pressoir (au coin de la rue de l'Etang)

Epoque

Antiquité	Epoque médiévale	XVIe - XVIIIe siècle	XIXe - XXe siècle (Avant 1945)	Après 1945
		X		

Intérêt

Matériau	Qualité d'exécution	Époque	Type
			Vernaculaire, décoratif

Objets urbains



Nature de l'élément : Fontaine

Numéro de repérage cartographique :

29

Localisation

Adresse : Etang sec

Epoque

Antiquité	Epoque médiévale	XVIe - XVIIIe siècle	XIXe - XXe siècle (Avant 1945)	Après 1945

Intérêt

Matériau	Qualité d'exécution	Époque	Type
			Vernaculaire, décoratif

Objets urbains



Image ©<http://fr.topic-topos.com/monument-aux-morts-louveciennes>

Nature de l'élément : Monument aux morts	Numéro de repérage cartographique : 33
--	---

Localisation

Adresse : Place de l'église

Epoque

Antiquité	Epoque médiévale	XVIe - XVIIIe siècle	XIXe - XXe siècle (Avant 1945)	Après 1945
				x

Intérêt

Matériau	Qualité d'exécution	Époque	Type
alternance entre haut-relief central et bas-reliefs latéraux	Décor en bas-relief : au centre, le mort livré aux Parques ; à droite le retour du soldat ; à gauche la veuve et l'orphelin pleurant	1947 réalisé par N. Fabri Canti, sculpteur, élève de Despiau	Vernaculaire, commémoratif, décoratif

Objets urbains



Nature de l'élément : Puits

Numéro de repérage cartographique :

35

Localisation

Adresse : Fin de la rue des barillets


Epoque

Antiquité	Epoque médiévale	XVIe - XVIIIe siècle	XIXe - XXe siècle (Avant 1945)	Après 1945
			X	

Intérêt

Matériau	Qualité d'exécution	Époque	Type
			Vernaculaire, décoratif

Objets urbains



Photographies : tombe d'E. Vigier-Lebrun ; tombe du vigneron Gaudet ©<http://fr.topic-topos.com/louveciennes>

Nature de l'élément : Clmetière

Numéro de repérage cartographique :

36

Localisation

Adresse : Allée des Arches

Epoque

Antiquité	Epoque médiévale	XVIe - XVIIIe siècle	XIXe - XXe siècle (Avant 1945)	Après 1945
		X		

Intérêt

Matériau	Qualité d'exécution	Époque	Type
Divers	Personnes illustres ; sculptures, ferronneries ; croix monumentale	Transféré dans l'enceinte de la batterie des arches en 1880; tombes : époques diverses	Vernaculaire, commémoratif, décoratif

Objets urbains



Image ©Mérimée, ministère de la Culture

Nature de l'élément : Fort de la 2eme ceinture

Numéro de repérage cartographique :

40

Localisation

Adresse : Chemin de l'Aqueduc

Epoque

Antiquité	Epoque médiévale	XVIe - XVIIIe siècle	XIXe - XXe siècle (Avant 1945)	Après 1945
			x	

Intérêt

Matériau	Qualité d'exécution	Époque	Type
	Inscrite dans le grand ensemble régional des fortifications « de 3e génération, » dite Séré de Rivières	1879	Défensif élément de protection du fort du Trou d'Enfer, installé dans la forêt de Marly

Objets urbains



Nature de l'élément : Statue

Numéro de repérage cartographique :

53

Localisation

Adresse : Rue de la Machine

Epoque

Antiquité	Epoque médiévale	XVIe - XVIIIe siècle	XIXe - XXe siècle (Avant 1945)	Après 1945
			x	

Intérêt

Matériau	Qualité d'exécution	Époque	Type
Marbres gris et blanc	Statue de Henri-Emile Allouard (1844-1929)	Déposée à Louveciennes en 1935	Vernaculaire, décoratif

Objets urbains



Nature de l'élément : Fontaine

Numéro de repérage cartographique :

72

Localisation

Adresse : Parc du château (en face de la Folie)

Epoque

Antiquité	Epoque médiévale	XVIe - XVIIIe siècle	XIXe - XXe siècle (Avant 1945)	Après 1945
		x		

Intérêt

Matériau	Qualité d'exécution	Époque	Type
Pierre de taille calcaire	Sculpture complexe	2e moitié du XVIIIe siècle	Vernaculaire, décoratif

Objets urbains



Nature de l'élément : Pièce d'eau

Numéro de repérage cartographique :

91

Localisation

Adresse : Parc de la clinique du Val de Seine

Epoque

Antiquité	Epoque médiévale	XVIe - XVIIIe siècle	XIXe - XXe siècle (Avant 1945)	Après 1945
			x	

Intérêt

Matériau	Qualité d'exécution	Époque	Type
Calcaire, ferronnerie			décoratif

Objets urbains



Nature de l'élément : Pigeonnier

Numéro de repérage cartographique :

108

Localisation

Adresse : Résidence du hameau de la ferme

Epoque

Antiquité	Epoque médiévale	XVIe - XVIIIe siècle	XIXe - XXe siècle (Avant 1945)	Après 1945
		x		

Intérêt

Matériau	Qualité d'exécution	Époque	Type
		château de Prunay et bâtiments annexes figurés sur les archives de 1739 ; bâtiments construits près du château avant 1819 ; château détruit au XIXe s, château actuel élevé fin XIXe s / début XXe s	Agricole

Objets urbains



Nature de l'élément : Kiosque

Numéro de repérage cartographique :

125

Localisation

Adresse : Angle de la place Ernest Dreux et du chemin de la Machine


Epoque

Antiquité	Epoque médiévale	XVIe - XVIIIe siècle	XIXe - XXe siècle (Avant 1945)	Après 1945
		x	x	

Intérêt

Matériau	Qualité d'exécution	Époque	Type
		Reconstruit au XXe s	Vernaculaire, décoratif

Objets urbains



Nature de l'élément : Fontaine

Numéro de repérage cartographique :

130

Localisation

Adresse : Entrée du château de Louveciennes

Epoque

Antiquité	Epoque médiévale	XVIe - XVIIIe siècle	XIXe - XXe siècle (Avant 1945)	Après 1945
			x	

Intérêt

Matériau	Qualité d'exécution	Époque	Type
Calcaire, pierre de taille	Pilastre et fronton cintré, sculpture Fontaine restaurée	Limite XIXe / XXe siècle ; placée initialement à l'extrémité de la place de l'Église	Vernaculaire, décoratif, utilitaire

Eléments de façades, toitures, portes et portails



Nature de l'élément : Entrée du château de Louveciennes

Numéro de repérage cartographique :

1

Localisation

Adresse : 12 bis rue du Général Leclerc

Epoque

Antiquité	Epoque médiévale	XVIe - XVIIIe siècle	XIXe - XXe siècle (Avant 1945)	Après 1945
		château daté 2e moitié du XVIIIe s		

Intérêt

Matériau particulier	Qualité architecturale	Proportions	Intérêt urbain
Calcaire	Colonnes		

Eléments de façades, toitures, portes et portails



Nature de l'élément : Grille

Numéro de repérage cartographique :

16

Localisation

Adresse : 27 rue du Maréchal Joffre


Epoque

Antiquité	Epoque médiévale	XVIe - XVIIIe siècle	XIXe - XXe siècle (Avant 1945)	Après 1945
			x	

Intérêt

Matériau particulier	Qualité architecturale	Proportions	Intérêt urbain
	Ferronnerie		

Eléments de façades, toitures, portes et portails



Nature de l'élément : Porte	Numéro de repérage cartographique : 19
-----------------------------	---

Localisation
Adresse : 13 route de Versailles

Epoque				
Antiquité	Epoque médiévale	XVIe - XVIIIe siècle	XIXe - XXe siècle (Avant 1945)	Après 1945
			x	

Intérêt			
Matériau particulier	Qualité architecturale	Proportions	Intérêt urbain
	Fer forgé		

Eléments de façades, toitures, portes et portails



Nature de l'élément : Façade

Numéro de repérage cartographique :

23

Localisation

Adresse : Impasse de la Briqueterie

Epoque

Antiquité	Epoque médiévale	XVIe - XVIIIe siècle	XIXe - XXe siècle (Avant 1945)	Après 1945
			x	

Intérêt

Matériau particulier	Qualité architecturale	Proportions	Intérêt urbain
	Ferronneries, marquise en bois		

Eléments de façades, toitures, portes et portails



Nature de l'élément : Façade

Numéro de repérage cartographique :

32

Localisation

Adresse : 6 rue Auguste Renoir

Epoque

Antiquité	Epoque médiévale	XVIe - XVIIIe siècle	XIXe - XXe siècle (Avant 1945)	Après 1945
			x	

Intérêt

Matériau particulier	Qualité architecturale	Proportions	Intérêt urbain
	Colombage		

Eléments de façades, toitures, portes et portails



Nature de l'élément : portail et mur

Numéro de repérage cartographique :

41

Localisation

Adresse : 1 rue du pressoir

Epoque

Antiquité	Epoque médiévale	XVIe - XVIIIe siècle	XIXe - XXe siècle (Avant 1945)	Après 1945
		Maison figurée sur carte des chasses du roi de 1765		

Intérêt

Matériau particulier	Qualité architecturale	Proportions	Intérêt urbain
			Bourgeois

Eléments de façades, toitures, portes et portails



Nature de l'élément : grille

Numéro de repérage cartographique :

43

Localisation

Adresse : 11 rue de l'Étang

Epoque

Antiquité	Epoque médiévale	XVIe - XVIIIe siècle	XIXe - XXe siècle (Avant 1945)	Après 1945

Intérêt

Matériau particulier	Qualité architecturale	Proportions	Intérêt urbain
	Fer forgé		

Éléments de façades, toitures, portes et portails



Nature de l'élément : Grille

Numéro de repérage cartographique :

46

Localisation

Adresse : 19 rue de Voisins

Epoque

Antiquité	Epoque médiévale	XVIe - XVIIIe siècle	XIXe - XXe siècle (Avant 1945)	Après 1945
		x		

Intérêt

Matériau particulier	Qualité architecturale	Proportions	Intérêt urbain
	Calcaire sculpté, ferronnerie		

Eléments de façades, toitures, portes et portails



Nature de l'élément : Lucarnes

Numéro de repérage cartographique :

48

Localisation

Adresse : 3 rue de la Machine

Epoque

Antiquité	Epoque médiévale	XVIe - XVIIIe siècle	XIXe - XXe siècle (Avant 1945)	Après 1945
			Maison représentée sur cadastre 1819	

Intérêt

Matériau particulier	Qualité architecturale	Proportions	Intérêt urbain
	Lucarnes à auvent structure bois : couverture tuile plate		

Eléments de façades, toitures, portes et portails



Nature de l'élément : Grilles

Numéro de repérage cartographique :

50

Localisation

Adresse : 27 et 29 rue de Voisins

Epoque

Antiquité	Epoque médiévale	XVIe - XVIIIe siècle	XIXe - XXe siècle (Avant 1945)	Après 1945
Sans objet				

Intérêt

Matériau particulier	Qualité architecturale	Proportions	Intérêt urbain
Murs de clôture sur rue			

Eléments de façades, toitures, portes et portails



Nature de l'élément : Portail

Numéro de repérage cartographique :

51

Localisation

Adresse : Entrée du domaine de voisins

Epoque

Antiquité	Epoque médiévale	XVIe - XVIIIe siècle	XIXe - XXe siècle (Avant 1945)	Après 1945
		X château : 3e quart du XVIIe s, reconstruction postérieure à 1819 après destruction début XIXe		

Intérêt

Matériau particulier	Qualité architecturale	Proportions	Intérêt urbain
Bois			

Eléments de façades, toitures, portes et portails



Nature de l'élément : Grille en fer forgé

Numéro de repérage cartographique :

54

Localisation

Adresse : Rue de Voisins (en face du n°28)


Epoque

Antiquité	Epoque médiévale	XVIe - XVIIIe siècle	XIXe - XXe siècle (Avant 1945)	Après 1945
		Château de Voisins construit 3e quart XVIIe s		

Intérêt

Matériau particulier	Qualité architecturale	Proportions	Intérêt urbain
	Fer forgé		

Eléments de façades, toitures, portes et portails



Nature de l'élément : Portail de « la Régisserie »

Numéro de repérage cartographique :

56

Localisation

Adresse : 14 rue de Voisins

Epoque

Antiquité	Epoque médiévale	XVIe - XVIIIe siècle	XIXe - XXe siècle (Avant 1945)	Après 1945
		Maison figurée sur plan de 1680		

Intérêt

Matériau particulier	Qualité architecturale	Proportions	Intérêt urbain
Bois - pierre			

Eléments de façades, toitures, portes et portails



Nature de l'élément : Porte

Numéro de repérage cartographique :

57

Localisation

Adresse : 3 rue de Voisins

Epoque

Antiquité	Epoque médiévale	XVIe - XVIIIe siècle	XIXe - XXe siècle (Avant 1945)	Après 1945
		Maison figurée sur plan de 1680		

Intérêt

Matériau particulier	Qualité architecturale	Proportions	Intérêt urbain
	Ferronnerie		

Eléments de façades, toitures, portes et portails



Nature de l'élément : Clairevoie de grenier (ex blanchisserie)

Numéro de repérage cartographique :

60

Localisation

Adresse : 3 rue de l'Etang

Epoque

Antiquité	Epoque médiévale	XVIe - XVIIIe siècle	XIXe - XXe siècle (Avant 1945)	Après 1945
		x		

Intérêt

Matériau particulier	Qualité architecturale	Proportions	Intérêt urbain
	Élément utilitaire témoignant de l'ancienne fonction de blanchisserie		

Eléments de façades, toitures, portes et portails



Nature de l'élément : Grille de la « villa des hirondelles »

Numéro de repérage cartographique :

61

Localisation

Adresse : 6 rue de la Princesse


Epoque

Antiquité	Epoque médiévale	XVIe - XVIIIe siècle	XIXe - XXe siècle (Avant 1945)	Après 1945
			x	

Intérêt

Matériau particulier	Qualité architecturale	Proportions	Intérêt urbain
	Fer forgé		

Eléments de façades, toitures, portes et portails



Nature de l'élément : Façade

Numéro de repérage cartographique :

62

Localisation

Adresse : Rue de la princesse / Entrée du domaine Du Barry

Epoque

Antiquité	Epoque médiévale	XVIe - XVIIIe siècle	XIXe - XXe siècle (Avant 1945)	Après 1945
		Château Du Barry construit après 1684		

Intérêt

Matériau particulier	Qualité architecturale	Proportions	Intérêt urbain
	Pignon décoré		

Eléments de façades, toitures, portes et portails



Nature de l'élément : Elément mural

Numéro de repérage cartographique :

63

Localisation

Adresse : 5 rue de la princesse / Domaine Du Barry

Epoque

Antiquité	Epoque médiévale	XVIe - XVIIIe siècle	XIXe - XXe siècle (Avant 1945)	Après 1945
		Château Du Barry construit après 1684		

Intérêt

Matériau particulier	Qualité architecturale	Proportions	Intérêt urbain
Brique et calcaire			

Eléments de façades, toitures, portes et portails



Nature de l'élément : Girouette moderne

Numéro de repérage cartographique :

64

Localisation

Adresse : 5 rue du Putelot


Epoque

Antiquité	Epoque médiévale	XVIe - XVIIIe siècle	XIXe - XXe siècle (Avant 1945)	Après 1945
Sans objet				

Intérêt

Matériau particulier	Qualité architecturale	Proportions	Intérêt urbain
	Fer forgé		

Eléments de façades, toitures, portes et portails



Nature de l'élément : Imposante girouette

Numéro de repérage cartographique :

66

Localisation

Adresse : 13 bis rue de l'Etang

Epoque

Antiquité	Epoque médiévale	XVIe - XVIIIe siècle	XIXe - XXe siècle (Avant 1945)	Après 1945
Sans objet				

Intérêt

Matériau particulier	Qualité architecturale	Proportions	Intérêt urbain
	Fer forgé		

Eléments de façades, toitures, portes et portails



Nature de l'élément : Fresque sur la façade de l'école communale

Numéro de repérage cartographique :

67

Localisation

Adresse : Rue Paul Doumer

Epoque


Antiquité	Epoque médiévale	XVIe - XVIIIe siècle	XIXe - XXe siècle (Avant 1945)	Après 1945
			x	

Intérêt

Matériau particulier	Qualité architecturale	Proportions	Intérêt urbain
----------------------	------------------------	-------------	----------------

Fresque représentant un pépiniériste, l'un des métiers traditionnels de Louveciennes, mais il s'agit ici de l'adjoint au maire Bailly. À côté de lui : Buffon, Bernard Palissy, Pasteur, le maréchal Joffre et Marianne. La fresque réunit ainsi toute l'imagerie de l'école primaire publique de l'époque. L'instituteur, en bas de la fresque, rappelle les degrés du savoir représentés par les marches d'un escalier.

Eléments de façades, toitures, portes et portails



Nature de l'élément : girouette (grande)

Numéro de repérage cartographique :

73

Localisation

Adresse : 7 bis rue de l'Etang

Epoque

Antiquité	Epoque médiévale	XVIe - XVIIIe siècle	XIXe - XXe siècle (Avant 1945)	Après 1945
Sans objet				

Intérêt

Matériau particulier	Qualité architecturale	Proportions	Intérêt urbain
	Fer forgé		

Eléments de façades, toitures, portes et portails



Nature de l'élément : Portail

Numéro de repérage cartographique :

80

Localisation

Adresse : 7 chemin du Cœur Volant

Epoque

Antiquité	Epoque médiévale	XVIe - XVIIIe siècle	XIXe - XXe siècle (Avant 1945)	Après 1945
			x	

Intérêt

Matériau particulier	Qualité architecturale	Proportions	Intérêt urbain
Pilastres calcaire et portail en métal			

Eléments de façades, toitures, portes et portails



Nature de l'élément : Portail

Numéro de repérage cartographique :

81

Localisation

Adresse : Angle du chemin du Cœur Volant et du chemin de l'Aqueduc

Epoque

Antiquité	Epoque médiévale	XVIe - XVIIIe siècle	XIXe - XXe siècle (Avant 1945)	Après 1945
			x	

Intérêt

Matériau particulier	Qualité architecturale	Proportions	Intérêt urbain
Pilastres calcaire et porte bois peint			

Eléments de façades, toitures, portes et portails



Nature de l'élément : Clocheton surmonté d'une girouette

Numéro de repérage cartographique :

82

Localisation

Adresse : Château de Voisins

Epoque

Antiquité	Epoque médiévale	XVIe - XVIIIe siècle	XIXe - XXe siècle (Avant 1945)	Après 1945
		x		

Intérêt

Matériau particulier	Qualité architecturale	Proportions	Intérêt urbain
	Les communs du château de la princesse de Conti sont les seuls vestiges de l'ensemble du XVIIIe siècle		

Eléments de façades, toitures, portes et portails



Nature de l'élément : façade

Numéro de repérage cartographique :

83

Localisation

Adresse : chemin du Cœur Volant


Epoque

Antiquité	Epoque médiévale	XVIe - XVIIIe siècle	XIXe - XXe siècle (Avant 1945)	Après 1945

Intérêt

Matériau particulier	Qualité architecturale	Proportions	Intérêt urbain
	Toit à longs pans et croupe, structure bois		

Eléments de façades, toitures, portes et portails



Nature de l'élément : Sculpture

Numéro de repérage cartographique :

88

Localisation

Adresse : Angle chemin de l'Aqueduc et RN186


Epoque

Antiquité	Epoque médiévale	XVIe - XVIIIe siècle	XIXe - XXe siècle (Avant 1945)	Après 1945
		Aqueduc construit de 1681 à 1685 par Jules Hardouin Marsart puis par Robert de Cotte		

Intérêt

Matériau particulier	Qualité architecturale	Proportions	Intérêt urbain
	Sculpture ornant l'aqueduc		

Eléments de façades, toitures, portes et portails



Nature de l'élément : Fenêtre

Numéro de repérage cartographique :

89

Localisation

Adresse : N13/5 quai Conti


Epoque

Antiquité	Epoque médiévale	XVIe - XVIIIe siècle	XIXe - XXe siècle (Avant 1945)	Après 1945
			x	

Intérêt

Matériau particulier	Qualité architecturale	Proportions	Intérêt urbain
Calcaire sculpté			

Eléments de façades, toitures, portes et portails



Nature de l'élément : sculpture

Numéro de repérage cartographique :

92

Localisation

Adresse : 7 rue du Pont

Epoque

Antiquité	Epoque médiévale	XVIe - XVIIIe siècle	XIXe - XXe siècle (Avant 1945)	Après 1945
			x	

Intérêt

Matériau particulier	Qualité architecturale	Proportions	Intérêt urbain
	Calcaire sculpté		

Éléments de façades, toitures, portes et portails



Nature de l'élément : Porche

Numéro de repérage cartographique :

93

Localisation

Adresse : Chemin du Cœur Volant/Clinique du Val de Seine


Epoque

Antiquité	Epoque médiévale	XVIe - XVIIIe siècle	XIXe - XXe siècle (Avant 1945)	Après 1945
			x	

Intérêt

Matériau particulier	Qualité architecturale	Proportions	Intérêt urbain
Calcaire, tuile plate	Entrée du bâtiment repéré n°90		

Eléments de façades, toitures, portes et portails



Nature de l'élément : Ferronnerie

Numéro de repérage cartographique :

94

Localisation

Adresse : 1 rue du Pressoir

Epoque

Antiquité	Epoque médiévale	XVIe - XVIIIe siècle	XIXe - XXe siècle (Avant 1945)	Après 1945
		Maison figurée sur carte des chasses du roi de 1765		

Intérêt

Matériau particulier	Qualité architecturale	Proportions	Intérêt urbain
	Fer forgé		

Eléments de façades, toitures, portes et portails



Nature de l'élément : Statue

Numéro de repérage cartographique :

95

Localisation

Adresse : 17 rue du professeur Tuffier

Epoque

Antiquité	Epoque médiévale	XVIe - XVIIIe siècle	XIXe - XXe siècle (Avant 1945)	Après 1945
		Maison figurée sur le cadastre de 1819		

Intérêt

Matériau particulier	Qualité architecturale	Proportions	Intérêt urbain
	Niche en façade		

Eléments de façades, toitures, portes et portails



Nature de l'élément : Grille

Numéro de repérage cartographique :

98

Localisation

Adresse : Avenue Saint-Martin (après le pont de la voie ferrée)

Epoque

Antiquité	Epoque médiévale	XVIe - XVIIIe siècle	XIXe - XXe siècle (Avant 1945)	Après 1945
Sans objet				

Intérêt

Matériau particulier	Qualité architecturale	Proportions	Intérêt urbain
Brique et calcaire			

Eléments de façades, toitures, portes et portails



Nature de l'élément : Entrée

Numéro de repérage cartographique :

104

Localisation

Adresse : 19 chemin de Prunay


Epoque

Antiquité	Epoque médiévale	XVIe - XVIIIe siècle	XIXe - XXe siècle (Avant 1945)	Après 1945
		château et bâtiments annexes figurés sur les archives de 1739 ; bâtiments construits près du château avant 1819 ; château détruit au XIXe s		

Intérêt

Matériau particulier	Qualité architecturale	Proportions	Intérêt urbain
Calcaire, briques rouge et jaune, couverture tuile plate			Portail d'entrée du château de Prunay

Eléments de façades, toitures, portes et portails



Nature de l'élément : Portail

Numéro de repérage cartographique :

107

Localisation

Adresse : Au fond du hameau de la ferme (derrière le pigeonnier)

Epoque

Antiquité	Epoque médiévale	XVIe - XVIIIe siècle	XIXe - XXe siècle (Avant 1945)	Après 1945
		château et bâtiments annexes figurés sur les archives de 1739 ; bâtiments construits près du château avant 1819 ; château détruit au XIXe s, château actuel élevé fin XIXe s / début XXe s		

Intérêt

Matériau particulier	Qualité architecturale	Proportions	Intérêt urbain
Portail massif en bois avec ventures décoratives			

Eléments de façades, toitures, portes et portails



Nature de l'élément : Mur + porte

Numéro de repérage cartographique :

111

Localisation

Adresse : Angle du chemin de Prunay et de la rue Frémiet

Epoque

Antiquité	Epoque médiévale	XVIe - XVIIIe siècle	XIXe - XXe siècle (Avant 1945)	Après 1945
Sans objet				

Intérêt

Matériau particulier	Qualité architecturale	Proportions	Intérêt urbain
Soubassement meulière, mur calcaire, couverture tuile, porte bois			Ensemble de murs en centre-ville

Eléments de façades, toitures, portes et portails



Nature de l'élément : porche

Numéro de repérage cartographique :

113

Localisation

Adresse : 1 bis quai Conti

Epoque

Antiquité	Epoque médiévale	XVIe - XVIIIe siècle	XIXe - XXe siècle (Avant 1945)	Après 1945
			x	

Intérêt

Matériau particulier	Qualité architecturale	Proportions	Intérêt urbain
Pilastres calcaire, structure bois peint, couverture tuile plate,...	Portail bois ouvragé, toiture imposante et ornée, composition symétrique		

Eléments de façades, toitures, portes et portails



Nature de l'élément : Entrée

Numéro de repérage cartographique :

118

Localisation

Adresse : Domaine de Bellevue

Epoque

Antiquité	Epoque médiévale	XVIe - XVIIIe siècle	XIXe - XXe siècle (Avant 1945)	Après 1945
		Pavillon de Bellevue construit au XVIIIe s		

Intérêt

Matériau particulier	Qualité architecturale	Proportions	Intérêt urbain
Brique et calcaire			

Eléments de façades, toitures, portes et portails



Nature de l'élément : Entrée

Numéro de repérage cartographique :

195

Localisation

Adresse : Chemin du Cœur Volant

Epoque

Antiquité	Epoque médiévale	XVIe - XVIIIe siècle	XIXe - XXe siècle (Avant 1945)	Après 1945
			x	

Intérêt

Matériau particulier	Qualité architecturale	Proportions	Intérêt urbain
Meulière	Attribué à Gustave Eiffel		

Bâtiments



Nature de l'élément : Boulangerie

Numéro de repérage cartographique :

7

Localisation

Adresse : Place de l'église

Epoque

Antiquité	Epoque médiévale	XVIe - XVIIIe siècle	XIXe - XXe siècle (Avant 1945)	Après 1945
		Bâtiment figuré sur le cadastre de 1819		

Intérêt

Ensemble cohérent	Qualité architecturale	Historique	Type
		Noyau ancien	Vernaculaire

Bâtiments



Nature de l'élément : Maison

Numéro de repérage cartographique :

9

Localisation

Adresse : Rue du Général Leclerc

Epoque

Antiquité	Epoque médiévale	XVIe - XVIIIe siècle	XIXe - XXe siècle (Avant 1945)	Après 1945
			x	

Intérêt

Ensemble cohérent	Qualité architecturale	Historique	Type
Parc des sources	Brique rouge et calcaire	Typique de la fin du second Empire	Bourgeois

Bâtiments



Nature de l'élément : Ferme

Numéro de repérage cartographique :

13

Localisation

Adresse : Route de Versailles

Epoque

Antiquité	Epoque médiévale	XVIe - XVIIIe siècle	XIXe - XXe siècle (Avant 1945)	Après 1945
		X		

Intérêt

Ensemble cohérent	Qualité architecturale	Historique	Type
	Ferme du domaine royal Dotée d'un pigeonnier carré	Habitant illustre : maréchal Joffre	Agricole

Bâtiments



Nature de l'élément : Maison

Numéro de repérage cartographique :

14

Localisation

Adresse : Route de Versailles

Epoque

Antiquité	Epoque médiévale	XVIe - XVIIIe siècle	XIXe - XXe siècle (Avant 1945)	Après 1945

Intérêt

Ensemble cohérent	Qualité architecturale	Historique	Type
	Façade en pierre avec tourelle		

Bâtiments



Nature de l'élément : Immeuble

Numéro de repérage cartographique :

21

Localisation

Adresse : Place des Combattants

Epoque

Antiquité	Epoque médiévale	XVIe - XVIIIe siècle	XIXe - XXe siècle (Avant 1945)	Après 1945
			X	

Intérêt

Ensemble cohérent	Qualité architecturale	Historique	Type
	Gros oeuvre : béton, brique ; toiture terrasse ; motifs de briques en façade	1935 construite par M. Picard	Typique années 1930

Bâtiments



Nature de l'élément : Maison

Numéro de repérage cartographique :

22

Localisation

Adresse : Place des combattants

Epoque

Antiquité	Epoque médiévale	XVIe - XVIIIe siècle	XIXe - XXe siècle (Avant 1945)	Après 1945
			X	

Intérêt

Ensemble cohérent	Qualité architecturale	Historique	Type
	Meulière, décors céramique en façade		Bourgeois

Bâtiments



Nature de l'élément : Maison

Numéro de repérage cartographique :

25

Localisation

Adresse : 10 rue du Maréchal Joffre

Epoque

Antiquité	Epoque médiévale	XVIe - XVIIIe siècle	XIXe - XXe siècle (Avant 1945)	Après 1945
			X (absente de cadastre de 1819)	

Intérêt

Ensemble cohérent	Qualité architecturale	Historique	Type
	Façade brique et calcaire soulignant les fenêtres et la toiture		Bourgeois

Bâtiments



Nature de l'élément : Maison

Numéro de repérage cartographique :

28

Localisation	
Adresse : 10 rue Saint-Michel	

Epoque				
Antiquité	Epoque médiévale	XVIe - XVIIIe siècle	XIXe - XXe siècle (Avant 1945)	Après 1945
			X (absente de la carte d'Etat Major)	

Intérêt			
Ensemble cohérent	Qualité architecturale	Historique	Type
	Corps principal et tourelle		Bourgeois

Bâtiments



Nature de l'élément : Maison

Numéro de repérage cartographique :

30

Localisation

Adresse : 10 rue Auguste Renoir

Epoque

Antiquité	Epoque médiévale	XVIe - XVIIIe siècle	XIXe - XXe siècle (Avant 1945)	Après 1945
			x	

Intérêt

Ensemble cohérent	Qualité architecturale	Historique	Type
	Volumétrie complexe – toiture à longs pans		

Bâtiments



Nature de l'élément : Maison

Numéro de repérage cartographique :

31

Localisation	
Adresse : 8 rue Auguste Renoir	

Epoque				
Antiquité	Epoque médiévale	XVIe - XVIIIe siècle	XIXe - XXe siècle (Avant 1945)	Après 1945
			X (absente de la carte d'Etat major)	

Intérêt			
Ensemble cohérent	Qualité architecturale	Historique	Type
	Volumétrie complexe, avec toiture à longs pans et croupes, jardin d'hiver		Bourgeois

Bâtiments



Nature de l'élément : Maison	Numéro de repérage cartographique : 34
------------------------------	---

Localisation

Adresse : 5 rue du Maréchal Galliéni

Epoque

Antiquité	Epoque médiévale	XVIe - XVIIIe siècle	XIXe - XXe siècle (Avant 1945)	Après 1945
			X (absente de la carte d'Etat major)	

Intérêt

Ensemble cohérent	Qualité architecturale	Historique	Type
	Pavillon meulière		Bourgeois

Bâtiments



Nature de l'élément : Maison

Numéro de repérage cartographique :

37

Localisation

Adresse : 2 Rue Carnot

Epoque

Antiquité	Epoque médiévale	XVIe - XVIIIe siècle	XIXe - XXe siècle (Avant 1945)	Après 1945
			x	

Intérêt

Ensemble cohérent	Qualité architecturale	Historique	Type
Niveau inférieur en meulière surmonté de deux niveaux en colombage ; façade ordonnancée et symétrique			Bourgeois

Bâtiments



Nature de l'élément : Maison

Numéro de repérage cartographique :

39

Localisation

Adresse : 1 rue du Pont

Epoque

Antiquité	Epoque médiévale	XVIe - XVIIIe siècle	XIXe - XXe siècle (Avant 1945)	Après 1945
			X	

Intérêt

Ensemble cohérent	Qualité architecturale	Historique	Type
	Toit à longs pans, pignon couvert ; meulière, moellon, enduit, couverture tuile plate ; escalier de distribution extérieur ; façade ordonnancée	Maison construite en 1837 d'après archives communales	Bourgeois

Bâtiments



Nature de l'élément : Maison

Numéro de repérage cartographique :

45

Localisation

Adresse : 18 rue de la Paix

Epoque

Antiquité	Epoque médiévale	XVIe - XVIIIe siècle	XIXe - XXe siècle (Avant 1945)	Après 1945
			X (bâtiment non figuré sur cadastre de 1819)	

Intérêt

Ensemble cohérent	Qualité architecturale	Historique	Type

Bâtiments



Nature de l'élément : Maison

Numéro de repérage cartographique :

49

Localisation

Adresse : Place Ferdinand Guillaume

Epoque

Antiquité	Epoque médiévale	XVIe - XVIIIe siècle	XIXe - XXe siècle (Avant 1945)	Après 1945
		x		

Intérêt

Ensemble cohérent	Qualité architecturale	Historique	Type
		Habitant illustre : Auguste Renoir (1841-1919), peintre Renoir peint cette maison sous le nom : <i>La provende des Poules</i>	Vernaculaire

Bâtiments



Nature de l'élément : Maison (pharmacie Du Barry)

Numéro de repérage cartographique :

52

Localisation	
Adresse : 17 rue de Voisins	

Epoque				
Antiquité	Epoque médiévale	XVIe - XVIIIe siècle	XIXe - XXe siècle (Avant 1945)	Après 1945
		x		

Intérêt			
Ensemble cohérent	Qualité architecturale	Historique	Type
		1783 entrepôt des herbes médicinales appelées « simples » au XVIIIe s	Vernaculaire.

Bâtiments



Nature de l'élément : Maison

Numéro de repérage cartographique :

58

Localisation

Adresse : 4 rue de la Grande Fontaine

Epoque

Antiquité	Epoque médiévale	XVIe - XVIIIe siècle	XIXe - XXe siècle (Avant 1945)	Après 1945
			X (absente de la carte d'Etat major et du cadastre de 1819)	

Intérêt

Ensemble cohérent	Qualité architecturale	Historique	Type
Jumeau du 2 rue de la Grande Fontaine			

Bâtiments



Nature de l'élément : Maison

Numéro de repérage cartographique :

59

Localisation

Adresse : 2 rue de la Grande Fontaine

Epoque

Antiquité	Epoque médiévale	XVIe - XVIIIe siècle	XIXe - XXe siècle (Avant 1945)	Après 1945
			X (absente de la carte d'Etat major et du cadastre de 1819)	

Intérêt

Ensemble cohérent	Qualité architecturale	Historique	Type
Jumeau du 4 rue de la Grande Fontaine			

Bâtiments



Nature de l'élément : Maison

Numéro de repérage cartographique :

68

Localisation

Adresse : 2 rue Paul Doumer

Epoque

Antiquité	Epoque médiévale	XVIe - XVIIIe siècle	XIXe - XXe siècle (Avant 1945)	Après 1945
			X (absente de la carte d'Etat major et du cadastre de 1819)	

Intérêt

Ensemble cohérent	Qualité architecturale	Historique	Type
Ensemble de maisons	Pierre		

Bâtiments



Nature de l'élément : Maison

Numéro de repérage cartographique :

71

Localisation

Adresse : Chemin de l'Etarche

Epoque

Antiquité	Epoque médiévale	XVIe - XVIIIe siècle	XIXe - XXe siècle (Avant 1945)	Après 1945
			x	

Intérêt

Ensemble cohérent	Qualité architecturale	Historique	Type
	Pavillon en meulière		Bourgeois

Bâtiments



Nature de l'élément : maison

Numéro de repérage cartographique :

74

Localisation

Adresse : Allée de la tour du jongleur / 6 route de Marly


Epoque

Antiquité	Epoque médiévale	XVIe - XVIIIe siècle	XIXe - XXe siècle (Avant 1945)	Après 1945
			x	

Intérêt

Ensemble cohérent	Qualité architecturale	Historique	Type
	Pignon décoré		

Bâtiments



Nature de l'élément : Maison

Numéro de repérage cartographique :

76

Localisation

Adresse : 10 bis et 12 route de Marly

Epoque

Antiquité	Epoque médiévale	XVIe - XVIIIe siècle	XIXe - XXe siècle (Avant 1945)	Après 1945
			x	

Intérêt

Ensemble cohérent	Qualité architecturale	Historique	Type
Ensemble de propriétés	Style anglo-normand	Dont ancienne propriété (aujourd'hui détruite) de Mme Aubernon (1825-1899), tenant salon littéraire à partir de 1881, avec Marcel Proust, Dumas fils et Henri de Régnier	Bourgeois

Bâtiments



Nature de l'élément : Maison

Numéro de repérage cartographique :

77

Localisation

Adresse : 12 bis, 14 et 14 bis route de Marly

Epoque

Antiquité	Epoque médiévale	XVIe - XVIIIe siècle	XIXe - XXe siècle (Avant 1945)	Après 1945
		x		

Intérêt

Ensemble cohérent	Qualité architecturale	Historique	Type
Ensemble formant hameau		Habitants illustres : entrepreneur des bâtiments du roi Mazière (XVIIe s), prince de Soubise (XVIIIe s), prince de Lambesc (XVIIIe s), Jeanne Samary (1857-1890), sociétaire de la Comédie Française, alpinistes Vallot et Pérou (XIXe s)	Bourgeois

Bâtiments



Nature de l'élément : Maison

Numéro de repérage cartographique :

78

Localisation

Adresse : 16 route de Marly

Epoque

Antiquité	Epoque médiévale	XVIe - XVIIIe siècle	XIXe - XXe siècle (Avant 1945)	Après 1945
		x		

Intérêt

Ensemble cohérent	Qualité architecturale	Historique	Type
Hameau du coeur volant			

Bâtiments



Nature de l'élément : Maison

Numéro de repérage cartographique :

86

Localisation

Adresse : 2 chemin de l'Aqueduc

Epoque

Antiquité	Epoque médiévale	XVIe - XVIIIe siècle	XIXe - XXe siècle (Avant 1945)	Après 1945
			x	

Intérêt

Ensemble cohérent	Qualité architecturale	Historique	Type
	Pavillon en meulière couverture ardoise volumétrie complexe		

Bâtiments



Nature de l'élément : Bâtiment

Numéro de repérage cartographique :

87

Localisation

Adresse : 3 chemin du Cœur Volant

Epoque

Antiquité	Epoque médiévale	XVIe - XVIIIe siècle	XIXe - XXe siècle (Avant 1945)	Après 1945
			X (absente du cadastre de 1819)	

Intérêt

Ensemble cohérent	Qualité architecturale	Historique	Type
	colombages		Bourgeois

Bâtiments



Nature de l'élément : Bâtiment	Numéro de repérage cartographique : 90
--------------------------------	---

Localisation

Adresse : 19 chemin de Prunay (château de Prunay)

Epoque

Antiquité	Epoque médiévale	XVIe - XVIIIe siècle	XIXe - XXe siècle (Avant 1945)	Après 1945
			X	

Intérêt

Ensemble cohérent	Qualité architecturale	Historique	Type
		Château actuel élevé fin 19e siècle ou début 20e siècle	Bourgeois

Bâtiments



Nature de l'élément : Pavillon

Numéro de repérage cartographique :

96

Localisation

Adresse : Angle de la rue de Voisins et de la route de Versailles

Epoque

Antiquité	Epoque médiévale	XVIe - XVIIIe siècle	XIXe - XXe siècle (Avant 1945)	Après 1945
		X (absente de la carte des chasses du roi de 1785, figuré sur cadastre de 1819)		

Intérêt

Ensemble cohérent	Qualité architecturale	Historique	Type
	Pierre de taille		

Bâtiments



Nature de l'élément : Maison

Numéro de repérage cartographique :

97

Localisation	
Adresse : 4 avenue Saint-Martin	

Epoque				
Antiquité	Epoque médiévale	XVIe - XVIIIe siècle	XIXe - XXe siècle (Avant 1945)	Après 1945
			X (absente du cadastre de 1819)	

Intérêt			
Ensemble cohérent	Qualité architecturale	Historique	Type
	Colombages		

Bâtiments



Nature de l'élément : Bâtiment

Numéro de repérage cartographique :

102

Localisation

Adresse : 17 chemin de Prunay

Epoque

Antiquité	Epoque médiévale	XVIe - XVIIIe siècle	XIXe - XXe siècle (Avant 1945)	Après 1945
			x	

Intérêt

Ensemble cohérent	Qualité architecturale	Historique	Type
Appartient initialement aux dépendances du château de Prunay		château et bâtiments annexes figurés sur les archives de 1739 ; bâtiments construits près du château avant 1819 ; château détruit au XIXe s, château actuel élevé fin XIXe s / début XXe s	bourgeois

Bâtiments



Nature de l'élément : Bâtiment

Numéro de repérage cartographique :

103

Localisation

Adresse : Chemin de Prunay (en face du n° 12 bis)

Epoque

Antiquité	Epoque médiévale	XVIe - XVIIIe siècle	XIXe - XXe siècle (Avant 1945)	Après 1945
			X (absente du cadastre de 1819)	

Intérêt

Ensemble cohérent	Qualité architecturale	Historique	Type

Bâtiments



Nature de l'élément : Maison

Numéro de repérage cartographique :

105

Localisation	
Adresse : 14 chemin de Prunay	

Epoque				
Antiquité	Epoque médiévale	XVIe - XVIIIe siècle	XIXe - XXe siècle (Avant 1945)	Après 1945
			X (absente du cadastre de 1819)	

Intérêt			
Ensemble cohérent	Qualité architecturale	Historique	Type
	Colombages en façade, toiture à longs pans		Bourgeois

Bâtiments



Nature de l'élément : Bâtiment

Numéro de repérage cartographique :

112

Localisation

Adresse : 22 et 24 chemin de Prunay

Epoque

Antiquité	Epoque médiévale	XVIe - XVIIIe siècle	XIXe - XXe siècle (Avant 1945)	Après 1945
			x	

Intérêt

Ensemble cohérent	Qualité architecturale	Historique	Type
Lié avec élément n°F	Soubassements en damier de silex ; appareillage de moellons équarris de silex brun ; toit à longs pans, croupe, demi-croupe, dome carré	Limite XIXe / XXe siècle	22 chemin de Prunay : style normand

Bâtiments



Nature de l'élément : Maison

Numéro de repérage cartographique :

114

Localisation

Adresse : Ile de la Loge

Epoque

Antiquité	Epoque médiévale	XVIe - XVIIIe siècle	XIXe - XXe siècle (Avant 1945)	Après 1945
			x	

Intérêt

Ensemble cohérent	Qualité architecturale	Historique	Type
			Bourgeois

Bâtiments



Nature de l'élément : Ferme

Numéro de repérage cartographique :

116

Localisation

Adresse : Ferme de la mi-côte

Epoque

Antiquité	Epoque médiévale	XVIe - XVIIIe siècle	XIXe - XXe siècle (Avant 1945)	Après 1945
		Machine de Marly inaugurée en 1684		

Intérêt

Ensemble cohérent	Qualité architecturale	Historique	Type
Ensemble lié à la machine de Marly			Vernaculaire

Bâtiments



Nature de l'élément : Gare

Numéro de repérage cartographique :

117

Localisation

Adresse : Place Jacques Tassin

Epoque

Antiquité	Epoque médiévale	XVIe - XVIIIe siècle	XIXe - XXe siècle (Avant 1945)	Après 1945
			X	

Intérêt

Ensemble cohérent	Qualité architecturale	Historique	Type
	Toit à longs pans, pignons couverts, plan symétrique, ferronnerie	Ligne de Saint Cloud à L'Etang la Ville inaugurée en 1884 ; gare construite par l'ingénieur Luneau	Équipement public

Bâtiments



Nature de l'élément : Maison

Numéro de repérage cartographique :

119

Localisation

Adresse : 5 et 7 place Ernest Dreux

Epoque

Antiquité	Epoque médiévale	XVIe - XVIIIe siècle	XIXe - XXe siècle (Avant 1945)	Après 1945
		X		

Intérêt

Ensemble cohérent	Qualité architecturale	Historique	Type
	Ancienne fonderie servant à couler les tuyaux en fonte de la machine de Marly	Habitant illustre : Kurt Weill (1900-1950), compositeur	Industriel / bourgeois

Bâtiments



Nature de l'élément : Maison	Numéro de repérage cartographique : 120
------------------------------	--

Localisation

Adresse : 4 place Ernest Dreux

Epoque

Antiquité	Epoque médiévale	XVIe - XVIIIe siècle	XIXe - XXe siècle (Avant 1945)	Après 1945
			X	

Intérêt

Ensemble cohérent	Qualité architecturale	Historique	Type
			Vernaculaire

Bâtiments



Nature de l'élément : Maison

Numéro de repérage cartographique :

121

Localisation

Adresse : 15 place Ernest Dreux

Epoque

Antiquité	Epoque médiévale	XVIe - XVIIIe siècle	XIXe - XXe siècle (Avant 1945)	Après 1945
		X		

Intérêt

Ensemble cohérent	Qualité architecturale	Historique	Type
	Linteaux décorés, décor de menuiseries en façade, sculpture de part et d'autre de la porte d'entrée	Habitant illustre : Charles Munch (1891-1968), chef de l'Orchestre Philharmonique de Paris	Bourgeois

Bâtiments



Nature de l'élément : Maison

Numéro de repérage cartographique :

122

Localisation

Adresse : 9 place Ernest Dreux

Epoque

Antiquité	Epoque médiévale	XVIe - XVIIIe siècle	XIXe - XXe siècle (Avant 1945)	Après 1945
		X (figure sur le cadastre de 1819)		

Intérêt

Ensemble cohérent	Qualité architecturale	Historique	Type
		Habitant illustre : Auguste Renoir en 1869 et 1870	Vernaculaire

Bâtiments



Nature de l'élément : Maison

Numéro de repérage cartographique :

124

Localisation

Adresse : 3 place Ernest Dreux

Epoque

Antiquité	Epoque médiévale	XVIe - XVIIIe siècle	XIXe - XXe siècle (Avant 1945)	Après 1945
			x	

Intérêt

Ensemble cohérent	Qualité architecturale	Historique	Type
	Décors en menuiserie sous les pans de la toiture ; façade ordonnancée		Bourgeois

Bâtiments



Nature de l'élément : Bâtiment

Numéro de repérage cartographique :

126

Localisation

Adresse : 2 rue de la Machine

Epoque

Antiquité	Epoque médiévale	XVIe - XVIIIe siècle	XIXe - XXe siècle (Avant 1945)	Après 1945
			X	

Intérêt

Ensemble cohérent	Qualité architecturale	Historique	Type
Entrée du château Du Barry	Pavillon en brique et pierre Typique fin XIXe s	1898 maison du régisseur du château du Barry	Bourgeois

Bâtiments



Nature de l'élément : Mur + Bâtiment

Numéro de repérage cartographique :

127

Localisation

Adresse : rue de la Machine (en face du n° 2)

Epoque

Antiquité	Epoque médiévale	XVIe - XVIIIe siècle	XIXe - XXe siècle (Avant 1945)	Après 1945
		X (figure sur le cadastre de 1819)		

Intérêt

Ensemble cohérent	Qualité architecturale	Historique	Type
	bâtiment imbriqué au mur de clôture		

Bâtiments



Nature de l'élément : Immeuble

Numéro de repérage cartographique :

128

Localisation

Adresse : 1 rue de la Machine


Epoque

Antiquité	Epoque médiévale	XVIe - XVIIIe siècle	XIXe - XXe siècle (Avant 1945)	Après 1945
			x	

Intérêt

Ensemble cohérent	Qualité architecturale	Historique	Type
	Pavillon en brique jaune et soubassement enduit, modénature de façade en brique rouge		vernaculaire

Bâtiments



Nature de l'élément : Maison dite La Collinière

Numéro de repérage cartographique :

133

Localisation

Adresse : 12-14 chemin de Prunay

Epoque

Antiquité	Epoque médiévale	XVIe - XVIIIe siècle	XIXe - XXe siècle (Avant 1945)	Après 1945
			X	

Intérêt

Ensemble cohérent	Qualité architecturale	Historique	Type
	Volumétrie, complexité de la façade et de la toiture		Bourgeois

Bâtiments



Nature de l'élément : Pavillon

Numéro de repérage cartographique :

135

Localisation

Adresse : 29 rue de la Princesse

Epoque

Antiquité	Epoque médiévale	XVIe - XVIIIe siècle	XIXe - XXe siècle (Avant 1945)	Après 1945
			x	

Intérêt

Ensemble cohérent	Qualité architecturale	Historique	Type
Ensemble lié au château Du Barry	Volumétrie, décors de façade et de toiture	Fin XIXe siècle construit par architecte Pasquier	Bourgeois

Bâtiments



Photographie ©base Mérimée

Nature de l'élément : Château de Mallet-Vernes	Numéro de repérage cartographique : 136
--	--

Localisation
Adresse : rue de l'Etang

Epoque				
Antiquité	Epoque médiévale	XVIe - XVIIIe siècle	XIXe - XXe siècle (Avant 1945)	Après 1945
			x	

Intérêt			
Ensemble cohérent	Qualité architecturale	Historique	Type
	Toit à longs pans brisés, croupe, pignon couvert meulière, moellon, enduit, brique ; ardoise en couverture	1856	bourgeois

Bâtiments



Image ©Mérimée, ministère de la Culture

Nature de l'élément : Mairie (Villa Beauséjour)

Numéro de repérage cartographique :

137

Localisation

Adresse : rue du général Leclerc

Epoque

Antiquité	Epoque médiévale	XVIe - XVIIIe siècle	XIXe - XXe siècle (Avant 1945)	Après 1945
		x		

Intérêt

Ensemble cohérent	Qualité architecturale	Historique	Type
	Toit à longs pans, toit à longs pans brisés, croupe, toiture terrasse Fortement remanié au XIXe siècle (postérieur à 1819 date du cadastre)	Château construit fin XVIIIe s / début XIXe s pour le marquis de Boissy	Bourgeois

Bâtiments



Nature de l'élément : Immeubles

Numéro de repérage cartographique :

138

Localisation	
Adresse : 31, 33 et 35 rue de Montbuisson	

Epoque				
Antiquité	Epoque médiévale	XVIe - XVIIIe siècle	XIXe - XXe siècle (Avant 1945)	Après 1945
			x	

Intérêt			
Ensemble cohérent	Qualité architecturale	Historique	Type
	Premier logement social collectif de la commune, datant de 1925		Logement collectif

Bâtiments



Nature de l'élément : Maison

Numéro de repérage cartographique :

139

Localisation

Adresse : 23 rue de Montbuisson (avant le pont de la voie ferrée)

Epoque

Antiquité	Epoque médiévale	XVIe - XVIIIe siècle	XIXe - XXe siècle (Avant 1945)	Après 1945
			x	

Intérêt

Ensemble cohérent	Qualité architecturale	Historique	Type
	Ordonnancement asymétrique avec bow-windows au 1er étage ; soubassement en meulière, colombages en façade		Bourgeois

Bâtiments



Nature de l'élément : Maison

Numéro de repérage cartographique :

140

Localisation	
Adresse : 1 rue Vigée-Lebrun	

Epoque				
Antiquité	Epoque médiévale	XVIe - XVIIIe siècle	XIXe - XXe siècle (Avant 1945)	Après 1945
			x	

Intérêt			
Ensemble cohérent	Qualité architecturale	Historique	Type
	Meulière et brique rouge, dernier niveau enduit		Bourgeois

Bâtiments



Nature de l'élément : Maison

Numéro de repérage cartographique :

141

Localisation

Adresse : 11 rue Vigée-Lebrun

Epoque

Antiquité	Epoque médiévale	XVIe - XVIIIe siècle	XIXe - XXe siècle (Avant 1945)	Après 1945
			x	

Intérêt

Ensemble cohérent	Qualité architecturale	Historique	Type
	Meulière et brique rouge		Bourgeois

Bâtiments



Nature de l'élément : Maison

Numéro de repérage cartographique :

142

Localisation

Adresse : 23 rue Vigée-Lebrun

Epoque

Antiquité	Epoque médiévale	XVIe - XVIIIe siècle	XIXe - XXe siècle (Avant 1945)	Après 1945
			x	

Intérêt

Ensemble cohérent	Qualité architecturale	Historique	Type
	Façade ordonnancée, asymétrique ; moellons de meulière et brique rouge, couverture en tuile		Bourgeois

Bâtiments



Image ©Mérimée, ministère de la Culture

Nature de l'élément : Presbytère	Numéro de repérage cartographique : 143
----------------------------------	--

Localisation

Adresse : Place de l'Eglise

Epoque

Antiquité	Epoque médiévale	XVIe - XVIIIe siècle	XIXe - XXe siècle (Avant 1945)	Après 1945
		x	x	

Intérêt

Ensemble cohérent	Qualité architecturale	Historique	Type
	Façade ordonnancée, toit à longs pans, croupe ; meulière, moellon, calcaire, pierre de taille, enduit, couverture tuile plate	Limite XVIIIe / XIXe siècle	vernaculaire

Bâtiments



Nature de l'élément : Maison

Numéro de repérage cartographique :

144

Localisation

Adresse : allée de la gare

Epoque

Antiquité	Epoque médiévale	XVIe - XVIIIe siècle	XIXe - XXe siècle (Avant 1945)	Après 1945
			X (absent de la carte d'Etat Major)	

Intérêt

Ensemble cohérent	Qualité architecturale	Historique	Type
			Bourgeois

Bâtiments



Nature de l'élément : Maison

Numéro de repérage cartographique :

146

Localisation

Adresse : 22 route de Versailles

Epoque

Antiquité	Epoque médiévale	XVIe - XVIIIe siècle	XIXe - XXe siècle (Avant 1945)	Après 1945
			X (absent de la carte d'état major)	

Intérêt

Ensemble cohérent	Qualité architecturale	Historique	Type
	Volumétrie simple	Habitant illustre : Camille Pissarro (1830-1903), peintre	Bourgeois

Bâtiments



Nature de l'élément : Maison

Numéro de repérage cartographique :

147

Localisation

Adresse : 24 route de Versailles

Epoque

Antiquité	Epoque médiévale	XVIe - XVIIIe siècle	XIXe - XXe siècle (Avant 1945)	Après 1945
		Maison figurée sur carte des chasses du roi de 1765, présente sur cadastre de 1819		

Intérêt

Ensemble cohérent	Qualité architecturale	Historique	Type
			Bourgeois

Bâtiments



Nature de l'élément : Maison

Numéro de repérage cartographique :

148

Localisation

Adresse : 21 route de Versailles

Epoque

Antiquité	Epoque médiévale	XVIe - XVIIIe siècle	XIXe - XXe siècle (Avant 1945)	Après 1945
			x	

Intérêt

Ensemble cohérent	Qualité architecturale	Historique	Type
	Toit à longs pans brisés, volumétrie complexe	Habitants illustres : Pr Tuffier, maire et mécène de Louveciennes, spécialiste de la chirurgie pulmonaire et vasculaire ; Pierre Lazareff (1907-1972), journaliste	Bourgeois

Bâtiments



Nature de l'élément : Bâtiment

Numéro de repérage cartographique :

149

Localisation

Adresse : 17 route de Versailles

Epoque

Antiquité	Epoque médiévale	XVIe - XVIIIe siècle	XIXe - XXe siècle (Avant 1945)	Après 1945
			x	

Intérêt

Ensemble cohérent	Qualité architecturale	Historique	Type
	Brique rouge et enduit, décors de façade nombreux, menuiserie		Bourgeois

Bâtiments



Nature de l'élément : Maison

Numéro de repérage cartographique :

150

Localisation

Adresse : 18 route de Versailles

Epoque

Antiquité	Epoque médiévale	XVIe - XVIIIe siècle	XIXe - XXe siècle (Avant 1945)	Après 1945
			X (absent de la carte d'état major)	

Intérêt

Ensemble cohérent	Qualité architecturale	Historique	Type

Bâtiments



Nature de l'élément : Bâtiment

Numéro de repérage cartographique :

151

Localisation	
Adresse : 4 ter route de Versailles	

Epoque				
Antiquité	Epoque médiévale	XVIe - XVIIIe siècle	XIXe - XXe siècle (Avant 1945)	Après 1945
			x	

Intérêt			
Ensemble cohérent	Qualité architecturale	Historique	Type
	Pierre meulière		Bourgeois

Bâtiments



Nature de l'élément : Maison

Numéro de repérage cartographique :

152

Localisation

Adresse : 12 route de Saint-Germain

Epoque

Antiquité	Epoque médiévale	XVIe - XVIIIe siècle	XIXe - XXe siècle (Avant 1945)	Après 1945
			x	

Intérêt

Ensemble cohérent	Qualité architecturale	Historique	Type
	Pavillon en meulière avec décor brique rouge et bois peint		Bourgeois

Bâtiments



Nature de l'élément : Maison

Numéro de repérage cartographique :

153

Localisation

Adresse : 4 route de Versailles

Epoque

Antiquité	Epoque médiévale	XVIe - XVIIIe siècle	XIXe - XXe siècle (Avant 1945)	Après 1945
			X (absent de la carte d'état major)	

Intérêt

Ensemble cohérent	Qualité architecturale	Historique	Type
	Pavillon en meulière et décor de briques rouge		Bourgeois

Bâtiments



Nature de l'élément : Maison

Numéro de repérage cartographique :

154

Localisation

Adresse : 17 rue du Général Leclerc

Epoque

Antiquité	Epoque médiévale	XVIe - XVIIIe siècle	XIXe - XXe siècle (Avant 1945)	Après 1945
			x	

Intérêt

Ensemble cohérent	Qualité architecturale	Historique	Type
	Décors en menuiserie en façade et sous-face de toiture	Maison construite pour l'exposition universelle de 1889 et remontée à Louveciennes ; habitante illustre : Brigitte Bardot	Pavillon d'exposition norvégien

Bâtiments



Nature de l'élément : Maison

Numéro de repérage cartographique :

155

Localisation

Adresse : Angle de la rue du Maréchal Gallieni et de la rue Auguste Renoir (15)

Epoque

Antiquité	Epoque médiévale	XVIe - XVIIIe siècle	XIXe - XXe siècle (Avant 1945)	Après 1945
				X

Intérêt

Ensemble cohérent	Qualité architecturale	Historique	Type
			Bourgeois

Bâtiments



Nature de l'élément : Maison

Numéro de repérage cartographique :

156

Localisation

Adresse : 28 rue Louis Forest

Epoque

Antiquité	Epoque médiévale	XVIe - XVIIIe siècle	XIXe - XXe siècle (Avant 1945)	Après 1945
			x	

Intérêt

Ensemble cohérent	Qualité architecturale	Historique	Type
	Façade à colombages et large baie vitrée, volumétrie complexe		

Bâtiments



Nature de l'élément : Maison

Numéro de repérage cartographique :

157

Localisation	
Adresse : 37 rue Claude Monet	

Epoque				
Antiquité	Epoque médiévale	XVIe - XVIIIe siècle	XIXe - XXe siècle (Avant 1945)	Après 1945
			X (absent de la carte d'état major)	

Intérêt			
Ensemble cohérent	Qualité architecturale	Historique	Type
			Bourgeois

Bâtiments



Nature de l'élément : Maison

Numéro de repérage cartographique :

158

Localisation	
Adresse : 19 rue du général Leclerc	

Epoque				
Antiquité	Epoque médiévale	XVIe - XVIIIe siècle	XIXe - XXe siècle (Avant 1945)	Après 1945
		x		

Intérêt			
Ensemble cohérent	Qualité architecturale	Historique	Type
	Toit à longs pans calcaire, meulière, moellon, brique, bois, enduit, couverture tuile plate	Construction antérieure à 1819	vernaculaire

Bâtiments



Nature de l'élément :

Numéro de repérage cartographique :

159

Localisation

Adresse : 19 bis rue Leclerc

Epoque

Antiquité	Epoque médiévale	XVIe - XVIIIe siècle	XIXe - XXe siècle (Avant 1945)	Après 1945
		x		

Intérêt

Ensemble cohérent	Qualité architecturale	Historique	Type
			Vernaculaire

Bâtiments



Nature de l'élément : Bâtiment	Numéro de repérage cartographique : 160
--------------------------------	--

Localisation

Adresse : « Café de la mairie »

Epoque

Antiquité	Epoque médiévale	XVIe - XVIIIe siècle	XIXe - XXe siècle (Avant 1945)	Après 1945
		X (figure sur la carte des chasses du roi de 1765)		

Intérêt

Ensemble cohérent	Qualité architecturale	Historique	Type
			Vernaculaire

Bâtiments



Image ©Mérimée, ministère de la Culture

Nature de l'élément : Maison

> fiche détaillée in : base mérimée

Numéro de repérage cartographique :

161

Localisation

Adresse : 19-23 rue du professeur Tuffier

Epoque

Antiquité	Epoque médiévale	XVIe - XVIIIe siècle	XIXe - XXe siècle (Avant 1945)	Après 1945
		x		

Intérêt

Ensemble cohérent	Qualité architecturale	Historique	Type
Ensemble de maisons	Toit à longs pans, pignon couvert ; voûte d'arêtes ; meulière, moellon, couverture tuile	1ere moitié du XVIIIe siècle	Représentatif

Bâtiments



Image ©Mérimée, ministère de la Culture

Nature de l'élément : Maison (Blanchisserie)	Numéro de repérage cartographique : 162
--	--

Localisation
Adresse : rue de l'Etang

Epoque				
Antiquité	Epoque médiévale	XVIe - XVIIIe siècle	XIXe - XXe siècle (Avant 1945)	Après 1945
		x		

Intérêt			
Ensemble cohérent	Qualité architecturale	Historique	Type
	Toit à longs pans ; meulière, moellon, enduit, couverture tuile	Bâtiment grossièrement indiqué sur plan d'intendance de 1786	Vernaculaire

Bâtiments



Image ©Mérimée, ministère de la Culture

Nature de l'élément : Maison	Numéro de repérage cartographique : 163
------------------------------	--

Localisation
Adresse : 15 rue Grande Fontaine

Epoque				
Antiquité	Epoque médiévale	XVIe - XVIIIe siècle	XIXe - XXe siècle (Avant 1945)	Après 1945
			x	

Intérêt			
Ensemble cohérent	Qualité architecturale	Historique	Type
	Toit à longs pans, façade ordonnancée ; meulière, moellon, enduit ; couverture tuile	1ere moitié du XIXe siècle	représentative

Bâtiments



Image ©Mérimée, ministère de la Culture

Nature de l'élément : Maison
 > fiche détaillée in : base Mérimée

Numéro de repérage cartographique : **164**

Localisation
Adresse : 3 rue Traversière

Epoque				
Antiquité	Epoque médiévale	XVIe - XVIIIe siècle	XIXe - XXe siècle (Avant 1945)	Après 1945
		x		

Intérêt			
Ensemble cohérent	Qualité architecturale	Historique	Type
	Maison de maraîcher ; Toit à longs pans, appentis, façade ordonnancée ; meulière, moellon, enduit, calcaire, pierre de taille, couverture en tuile plate	Maison antérieure à 1819, surélevée d'un étage dans la 2e moitié du XIXe siècle	Vernaculaire

Bâtiments



Nature de l'élément : grange

Numéro de repérage cartographique :

165

Localisation

Adresse : 25 route de Versailles

Epoque

Antiquité	Epoque médiévale	XVIe - XVIIIe siècle	XIXe - XXe siècle (Avant 1945)	Après 1945
		x		

Intérêt

Ensemble cohérent	Qualité architecturale	Historique	Type
		XVIIe siècle	Agricole

Bâtiments



Nature de l'élément : Remise - écuries

Numéro de repérage cartographique :

166

Localisation

Adresse : 8 rue G. Blandon

Epoque

Antiquité	Epoque médiévale	XVIe - XVIIIe siècle	XIXe - XXe siècle (Avant 1945)	Après 1945
			X (absent du cadastre de 1819)	

Intérêt

Ensemble cohérent	Qualité architecturale	Historique	Type
	Meulière et colombages, toit à longs pans		Vernaculaire

Bâtiments



Nature de l'élément : Hangar

Numéro de repérage cartographique :

167

Localisation

Adresse : 3 place des Combattants et 1 rue du Maréchal Joffre

Epoque

Antiquité	Epoque médiévale	XVIe - XVIIIe siècle	XIXe - XXe siècle (Avant 1945)	Après 1945
		Figure à la carte de la forêt de Marly et de ses environs, 1769		

Intérêt

Ensemble cohérent	Qualité architecturale	Historique	Type
			Vernaculaire

Bâtiments



Nature de l'élément : Hangar

Numéro de repérage cartographique :

168

Localisation

Adresse : 8 Impasse de la Briqueterie

Epoque

Antiquité	Epoque médiévale	XVIe - XVIIIe siècle	XIXe - XXe siècle (Avant 1945)	Après 1945
				X

Intérêt

Ensemble cohérent	Qualité architecturale	Historique	Type
	Hangar ancien avec réhabilitation et extension contemporaine		

Bâtiments



Nature de l'élément : Bucher

Numéro de repérage cartographique :

169

Localisation

Adresse : 6 chemin des Gressets

Epoque

Antiquité	Epoque médiévale	XVIe - XVIIIe siècle	XIXe - XXe siècle (Avant 1945)	Après 1945
			X figure au cadastre de 1819	

Intérêt

Ensemble cohérent	Qualité architecturale	Historique	Type
			Vernaculaire

Bâtiments



Nature de l'élément : Maison

Numéro de repérage cartographique :

170

Localisation

Adresse : 10 rue de Montbuisson

Epoque

Antiquité	Epoque médiévale	XVIe - XVIIIe siècle	XIXe - XXe siècle (Avant 1945)	Après 1945
			X absent de la carte d'Etat major	

Intérêt

Ensemble cohérent	Qualité architecturale	Historique	Type
			Vernaculaire

Bâtiments



Nature de l'élément : Maison

Numéro de repérage cartographique :

171

Localisation

Adresse : 3 rue Renoir

Epoque

Antiquité	Epoque médiévale	XVIe - XVIIIe siècle	XIXe - XXe siècle (Avant 1945)	Après 1945
			X absent du cadastre de 1819	

Intérêt

Ensemble cohérent	Qualité architecturale	Historique	Type
			Vernaculaire

Bâtiments



Nature de l'élément : Maison

Numéro de repérage cartographique :

172

Localisation

Adresse : 4 rue Renoir

Epoque

Antiquité	Epoque médiévale	XVIe - XVIIIe siècle	XIXe - XXe siècle (Avant 1945)	Après 1945
			X absent du cadastre de 1819	

Intérêt

Ensemble cohérent	Qualité architecturale	Historique	Type
	Volumétrie complexe		

Bâtiments



Nature de l'élément : Maison

Numéro de repérage cartographique :

173

Localisation	
Adresse : 6 rue Renoir	

Epoque				
Antiquité	Epoque médiévale	XVIe - XVIIIe siècle	XIXe - XXe siècle (Avant 1945)	Après 1945
			X	

Intérêt			
Ensemble cohérent	Qualité architecturale	Historique	Type
	Volumétrie complexe, façade à colombages		Bourgeois

Bâtiments



Nature de l'élément : Maison

Numéro de repérage cartographique :

174

Localisation

Adresse : 12 rue Renoir

Epoque

Antiquité	Epoque médiévale	XVIe - XVIIIe siècle	XIXe - XXe siècle (Avant 1945)	Après 1945
			X absent de la carte d'Etat major	

Intérêt

Ensemble cohérent	Qualité architecturale	Historique	Type
	Volumétrie complexe		Vernaculaire

Bâtiments



Nature de l'élément : Maison

Numéro de repérage cartographique :

175

Localisation

Adresse : 13 rue Renoir

Epoque

Antiquité	Epoque médiévale	XVIe - XVIIIe siècle	XIXe - XXe siècle (Avant 1945)	Après 1945
			X absent de la carte d'Etat major	

Intérêt

Ensemble cohérent	Qualité architecturale	Historique	Type
			Vernaculaire

Bâtiments



Nature de l'élément : Maison

Numéro de repérage cartographique :

176

Localisation

Adresse : 13 rue Montbuisson

Epoque

Antiquité	Epoque médiévale	XVIe - XVIIIe siècle	XIXe - XXe siècle (Avant 1945)	Après 1945
			X absent de la carte d'Etat major	

Intérêt

Ensemble cohérent	Qualité architecturale	Historique	Type
			Vernaculaire

Bâtiments



Nature de l'élément : Maison

Numéro de repérage cartographique :

177

Localisation

Adresse : 3 rue louis forest

Epoque

Antiquité	Epoque médiévale	XVIe - XVIIIe siècle	XIXe - XXe siècle (Avant 1945)	Après 1945
			X absent de la carte d'Etat major	

Intérêt

Ensemble cohérent	Qualité architecturale	Historique	Type
			Bourgeois

Bâtiments



Nature de l'élément : Maison

Numéro de repérage cartographique :

178

Localisation	
Adresse : 4 rue louis forest	

Epoque				
Antiquité	Epoque médiévale	XVIe - XVIIIe siècle	XIXe - XXe siècle (Avant 1945)	Après 1945
			x	

Intérêt			
Ensemble cohérent	Qualité architecturale	Historique	Type
			Bourgeois

Bâtiments



Nature de l'élément : Maison

Numéro de repérage cartographique :

179

Localisation

Adresse : 5 rue louis forest

Epoque

Antiquité	Epoque médiévale	XVIe - XVIIIe siècle	XIXe - XXe siècle (Avant 1945)	Après 1945
			x	

Intérêt

Ensemble cohérent	Qualité architecturale	Historique	Type
	Pavillon en meulière avec décor de brique jaune et rouge, toiture en ardoise		Bourgeois

Bâtiments



Nature de l'élément : Maison

Numéro de repérage cartographique :

180

Localisation

Adresse : 14 rue louis forest

Epoque

Antiquité	Epoque médiévale	XVIe - XVIIIe siècle	XIXe - XXe siècle (Avant 1945)	Après 1945
			x	

Intérêt

Ensemble cohérent	Qualité architecturale	Historique	Type
	Pavillon en meulière avec décor de brique rouge, toiture en ardoise		Bourgeois

Bâtiments



Nature de l'élément : Maison

Numéro de repérage cartographique :

181

Localisation	
Adresse : 18 rue louis forest	

Epoque				
Antiquité	Epoque médiévale	XVIe - XVIIIe siècle	XIXe - XXe siècle (Avant 1945)	Après 1945
			X	

Intérêt			
Ensemble cohérent	Qualité architecturale	Historique	Type
			Bourgeois

Bâtiments



Nature de l'élément : Maison

Numéro de repérage cartographique :

182

Localisation

Adresse : 20 rue louis forest

Epoque

Antiquité	Epoque médiévale	XVIe - XVIIIe siècle	XIXe - XXe siècle (Avant 1945)	Après 1945
			X	

Intérêt

Ensemble cohérent	Qualité architecturale	Historique	Type
	Ouvertures arrondies en façade au premier étage, toiture asymétrique		Bourgeois

Bâtiments



Nature de l'élément : Maison

Numéro de repérage cartographique :

183

Localisation	
Adresse : 4 rue Carnot	

Epoque				
Antiquité	Epoque médiévale	XVIe - XVIIIe siècle	XIXe - XXe siècle (Avant 1945)	Après 1945
			X	

Intérêt			
Ensemble cohérent	Qualité architecturale	Historique	Type
	Pavillon en meulière avec décor en brique rouge, toit à longs pans et croupe		Bourgeois

Bâtiments



Nature de l'élément : Maison

Numéro de repérage cartographique :

184

Localisation	
Adresse : 6 rue Carnot	

Epoque				
Antiquité	Epoque médiévale	XVIe - XVIIIe siècle	XIXe - XXe siècle (Avant 1945)	Après 1945
			X	

Intérêt			
Ensemble cohérent	Qualité architecturale	Historique	Type
	Pavillon en meulière avec décor en colombage peint, toit à longs pans et croupe		Bourgeois

Bâtiments



Nature de l'élément : Maison

Numéro de repérage cartographique :

185

Localisation

Adresse : 2 rue de Montbuisson

Epoque

Antiquité	Epoque médiévale	XVIe - XVIIIe siècle	XIXe - XXe siècle (Avant 1945)	Après 1945
		Maison figurée sur carte des chasses du roi de 1765		

Intérêt

Ensemble cohérent	Qualité architecturale	Historique	Type
Hameau Montbuisson			Vernaculaire

Bâtiments



Nature de l'élément : Maison	Numéro de repérage cartographique : 186
------------------------------	--

Localisation	
Adresse : 2 bis rue de Montbuisson	

Epoque				
Antiquité	Epoque médiévale	XVIe - XVIIIe siècle	XIXe - XXe siècle (Avant 1945)	Après 1945
			Maison figurée sur carte des chasses du roi de 1765	

Intérêt			
Ensemble cohérent	Qualité architecturale	Historique	Type
		Habitant illustre : Anaïs Nin (1903-1977), écrivain	Bourgeois

Bâtiments



Nature de l'élément : Maison

Numéro de repérage cartographique :

187

Localisation
Adresse : 2 ter rue de Montbuisson

Epoque				
Antiquité	Epoque médiévale	XVIe - XVIIIe siècle	XIXe - XXe siècle (Avant 1945)	Après 1945
			Maison figurée sur carte des chasses du roi de 1765	

Intérêt			
Ensemble cohérent	Qualité architecturale	Historique	Type
			Bourgeois

Bâtiments



Nature de l'élément : Maison

Numéro de repérage cartographique :

188

Localisation

Adresse : 6 rue de Montbuisson

Epoque

Antiquité	Epoque médiévale	XVIe - XVIIIe siècle	XIXe - XXe siècle (Avant 1945)	Après 1945
			X	

Intérêt

Ensemble cohérent	Qualité architecturale	Historique	Type
		Habitant illustre	Bourgeois

Bâtiments



Nature de l'élément : Maison

Numéro de repérage cartographique :

189

Localisation

Adresse : 9 rue de Montbuisson

Epoque

Antiquité	Epoque médiévale	XVIe - XVIIIe siècle	XIXe - XXe siècle (Avant 1945)	Après 1945
		Figure sur le plan d'intendance de 1786		

Intérêt

Ensemble cohérent	Qualité architecturale	Historique	Type
			Bourgeois

Bâtiments



Nature de l'élément : Maison	Numéro de repérage cartographique : 190
------------------------------	--

Localisation

Adresse : 19 rue de Montbuisson

Epoque

Antiquité	Epoque médiévale	XVIe - XVIIIe siècle	XIXe - XXe siècle (Avant 1945)	Après 1945
			X	

Intérêt

Ensemble cohérent	Qualité architecturale	Historique	Type
			Bourgeois

Bâtiments



Nature de l'élément : Maison

Numéro de repérage cartographique :

191

Localisation

Adresse : 4 rue Leclerc

Epoque

Antiquité	Epoque médiévale	XVIe - XVIIIe siècle	XIXe - XXe siècle (Avant 1945)	Après 1945
			X	

Intérêt

Ensemble cohérent	Qualité architecturale	Historique	Type
		Habitants illustres : Dr Baudot, médecin d'Auguste Renoir, Jeanne Baudot, peintre	Bourgeois

Bâtiments



Nature de l'élément : Maison

Numéro de repérage cartographique :

192

Localisation

Adresse : 6 rue Leclerc

Epoque

Antiquité	Epoque médiévale	XVIe - XVIIIe siècle	XIXe - XXe siècle (Avant 1945)	Après 1945
			X	

Intérêt

Ensemble cohérent	Qualité architecturale	Historique	Type
	Maison en meulière et colombages, type normand, balcons en bois, toit à longs pans et croupe		Bourgeois

Bâtiments



Nature de l'élément : Maison

Numéro de repérage cartographique :

193

Localisation

Adresse : 3 rue du pressoir

Epoque

Antiquité	Epoque médiévale	XVIe - XVIIIe siècle	XIXe - XXe siècle (Avant 1945)	Après 1945
			Figure sur le plan d'intendance de 1786	

Intérêt

Ensemble cohérent	Qualité architecturale	Historique	Type
			Bourgeois

Bâtiments



Nature de l'élément : Maison

Numéro de repérage cartographique :

194

Localisation	
Adresse : 6 allée de la gare	

Epoque				
Antiquité	Epoque médiévale	XVIe - XVIIIe siècle	XIXe - XXe siècle (Avant 1945)	Après 1945
			X (absent du cadastre de 1819)	

Intérêt			
Ensemble cohérent	Qualité architecturale	Historique	Type

Bâtiments



Nature de l'élément : Bâtiments

Numéro de repérage cartographique :

196

Localisation

Adresse : rue de la Machine

Epoque

Antiquité	Epoque médiévale	XVIe - XVIIIe siècle	XIXe - XXe siècle (Avant 1945)	Après 1945
			1897-1898	

Intérêt

Ensemble cohérent	Qualité architecturale	Historique	Type
		Deux pavillons de gardiens du château du Barry	

LOUVECIENNES

PLAN LOCAL D'URBANISME

LES ARBRES A PRESERVER

Localisation des arbres à préserver identifiés


	DENOMINATION	LOCALISATION
ABRES REMARQUABLES		
1	Séquoia géant	Mairie
2	Séquoia géant	Parc des trois grilles
3	Séquoia géant	Résidence du parc (coccimarket)
4	Séquoia géant	Résidence Dauphine
5	Cèdre Himalaya	Résidence Montbuisson
6	Cèdre du Liban	Par du Barry (tennis)
7	Cyprès chauve	Résidence Pressoir Leclerc
8	Cyprès chauve	Résidence Dauphine (rue Regard)
9	Hêtre pourpre	Résidence Bardot
10	Hêtre à feuilles de fougère	Résidence Bardot
11	Tulipier de Virginie	Parc des trois Grilles
12	Tilleul	Château du Barry
13	Gingko biloba	Résidence Dauphine (rue Regard)
14	Platane	Résidence du Parc
15	Marronnier	Mairie
16	Châtaignier	Chemin des Vaillons
17	Châtaignier	Chemin des Vaillons
18	Châtaignier	3 allée Enclos de la Tour
19	Châtaignier	Bois de Louveciennes - Sentier sportif
20	Châtaignier	Château Louis XIV
21	Châtaignier	4 bis route de Versailles
22	Pin	Résidence Montbuisson
23	Pin	Parc de la Pelouse (grille royale)
24	Chêne pédonculé	2 ter rue Montbuisson
25	Cèdre de l'Atlas	14 rue Saint Michel
26	Cèdre de l'Atlas	10 rue Saint Michel


ABRES A PROTEGER		
1	Cyprès chauve	Dauphine (Renoir)
2	Gingko biloba	Résidence du Parc (bâtiment 6)
3	Séquoia géant	Parc des 3 grilles
4	Séquoia sempervirens	Dauphine (rue du Regard)
5	Séquoia géant	Résidence du parc
6	Séquoia géant	Allée Jongleur (La cerisaie)
7	Séquoia géant	Résidence Bardot
8	Marronnier rouge	Dauphine (Renoir)
9	Marronnier	2 rue de l'Etang
10	Châtaignier	5 allée Enclos de la Tour
11	Châtaignier	Bois de Louveciennes (sentier sportif)
12	Châtaignier	Parc de la Pelouse – Lazareff
13	Châtaignier	Parc de la Pelouse – Lazareff
14	Platane	Dauphine (Saint Simon)
15	Platane	Montbuisson (ruelle Regard)
16	Châtaignier	Rue Montbuisson/Forest

ARBRES A PROTEGER <i>(suite)</i>		
17	Cèdre Atlas	Chemin de mi-côte
18	Cèdre	Route de Versailles (13bis)
19	Cèdre de l'Atlas	Clinique du Val de Seine
20	Cèdre	28 rue Louis Forest
21	Sapin	Pelouse (Joffre)


Arbres remarquables


Certaines propriétés privées n'ont pas fait l'objet de cet inventaire (notamment le Centre de Formation BNP, Pavillon de la musique qui contient plusieurs Séquoias, le parc du Château du Barry qui contient un Cyprès chauve, le Château Louis XIV qui contient plusieurs châtaigniers pluri-centenaires, la Vénérie, la Futaie, le Pavillon de Voisins, le Potager...).


N°	Mairie	Essence	Age
1		Séquoia géant	150 ans maximum
		Observations	
		Le séquoia géant a été introduit en France dans la seconde moitié des années 1850 Le sommet de l'arbre semble abîmé	


N°	Parc des trois grilles	Essence	Age
2		Séquoia géant	150 ans maximum
		Observations	
		Le séquoia géant a été introduit en France dans la seconde moitié des années 1850. Celui-ci domine le parc des 3 grilles	


N°	Résidence du parc (coccimarket)	Essence	Age
3		Séquoia géant	150 maximum
		Observations	
		<p>Le séquoia géant a été introduit en France dans la seconde moitié des années 1850. Un des plus beaux de Louveciennes.</p>	


N°	Résidence Dauphine	Essence	Age
4		Séquoia géant	Maximum 150 ans
		Observations	
		<p>Le séquoia géant a été introduit en France dans la seconde moitié des années 1850. La présence de nombreux Séquoia à Louveciennes est liée à l'histoire du village qui était composé de nombreux domaines.</p>	

N°	Résidence Montbuisson	Essence	Age
5		Cèdre Himalaya	Environ 150 ans
		Observations	
		<p>Cet arbre peut mesurer jusqu'à 50 m de haut et à été introduit en Europe en 1820</p>	


N°	Parc du Barry (tennis)	Essence	Age
6		Cèdre du Liban	Supérieur à 150 ans
		Observations	
		<p>Cet arbre considéré comme sacré dans certaines religions peut mesurer jusqu'à 40 mètres et vivre jusqu'à presque 3000 ans. Le premier fut introduit en France par Jussieu, en 1734, et se trouve au Jardin des Plantes de Paris</p>	


N°	Résidence Pressoir Leclerc	Essence	Age
7		Cyprès chauve	Supérieur à 150 ans
		Observations	
		<p>Il peut vivre jusqu'à 500 ans. Espèce peu courante d'une taille exceptionnelle</p>	


N°	Résidence Dauphine (rue regard)	Essence	Age
8		Cyprès chauve	Supérieur à 150 ans
		Observations	
		<p>Espèce peu courante</p>	


N°	Résidence Bardot	Essence	Age
9		Hêtre pourpre	Supérieur à 150 ans
		Observations	
		Arbre majestueux (hauteur, envergure)	


N°	Résidence Bardot	Essence	Age
10		Hêtre à feuilles de fougère	Supérieur à 150 ans
		Observations	
		Beau spécimen	


N°	Parc des trois grilles	Essence	Age
11		Tulipier de Virginie	Supérieur à 150 ans
		Observations	
		Cette espèce a été introduite en Europe en 1663 et est assez commune dans les grands parcs ou arboretum.	


N°	Château du Barry	Essence	Age
12		Tilleul	Supérieur à 150 ans
		Observations	
		Magnifique spécimen de part sa forme	


N°	Résidence Dauphine (rue regard)	Essence	Age
13		Gingko biloba	Supérieur à 150 ans
		Observations	
		Espèce pouvant vivre plus de 1000 ans. Appelé communément arbre aux « quarante écus » ou aux « mille écus »	


N°	Résidence du Parc	Essence	Age
14		Platane	Supérieur à 150 ans
		Observations	
		Alignement remarquable - le 1er de l'alignement est un arbre remarquable de part sa forme Par ailleurs, les cavités qu'ils contiennent permettent de servir de refuge à toutes sortes d'espèces animales (notamment le Pigeon colombin)	


N°	Mairie	Essence	Age
15		Marronnier	Environ 150 ans
		Observations	
		Belle taille et localisation	


N°	Chemin des Vaillons	Essence	Age
16		Châtaignier	Supérieur à 150 ans
		Observations	
		Arbre présent à l'état naturel dans le sud de la France. Il fut massivement planté pour son bois dur qui servait autrefois à la tonnellerie.	


N°	Chemin des Vaillons	Essence	Age
17		Châtaignier	Supérieur à 150 ans
		Observations	
		Spécimen qui a fait l'objet de nombreuses tailles lui conférant une allure particulière.	


N°	3 Allée Enclos de la Tour	Essence	Age
18		Châtaignier	Supérieur à 150 ans
		Observations	
		Magnifique spécimen que l'élagage n'a pas modifié dans son allure	


N°	Bois de Louveciennes – Sentier sportif	Essence	Age
19		Châtaignier	Supérieur à 150 ans
		Observations	
		1 « remarquable » (cf photo) + 4 autres plantés en alignement Protéger l'ensemble de 5 châtaigniers	


N°	Château louis XIV	Essence	Age
20		Châtaignier	Environ 400 ans
		Observations	
		Visible depuis grille d'entrée Chemin des Gressets (La Celle Saint-Cloud)	

N°	4 bis route de Versailles	Essence	Age
21		Châtaignier	Environ 400 ans
		Observations	
		Arbre magnifique dans son aspect tortueux	

N°	Résidence Montbuisson	Essence	Age
22		Pin	Supérieur à 150 ans
		Observations	
		Forme originale	

N°	Parc de la Pelouse (Grille royale)	Essence	Age
23		Pin	Supérieur à 150 ans
		Observations	
		Arbre peu représenté sur le territoire	


N°	2 ter, Rue Montbuisson	Essence	Age
24		Chêne pédonculé	Environ 250 ans
		Observations	
		Un magnifique spécimen, relique de la forêt de chêne qui couvrait Louveciennes autrefois	

N°	14, rue Saint Michel	Essence	Age
25		Cèdre de l'Atlas	Supérieur à 150 ans
		Observations	
		Cedrus atlantica vert exceptionnel par son âge, ses dimensions et sa forme	


N°	10, rue Saint Michel	Essence	Age
26		Cèdre de l'Atlas	Supérieur à 150 ans
		Observations	
		Cedrus atlantica 'glauca' exceptionnel par son âge, ses dimensions et sa forme	


Arbres à protéger


Il s'agit d'arbres ayant le potentiel pour devenir « remarquable » ou ayant un lien historique ou culturel et qui nécessite à ce titre une protection.

N°	Dauphine (Renoir)	Essence	Age
1		Cyprès chauve	Entre 50 et 80 ans
		Observations	
		Espèce peu courante	


N°	Résidence du Parc (Bâtiment 6)	Essence	Age
2		Gingko biloba	Entre 50 et 80 ans
		Observations	
		Espèce femelle (fruits au pied) – N'est plus plantée car es fruits sentent mauvais	

N°	Parc des 3 grilles	Essence	Age
3		Séquoia géant	Environ 40 ans
		Observations	


N°	Dauphine (Rue du regard)	Essence	Age
4		Séquoia sempervirens	Entre 50 et 80 ans
		Observations	
		Tronc double	

N°	Résidence du parc	Essence	Age
5		Séquoia géant	Environ 40 ans
		Observations	
		Au nombre de 6	


N°	Allée Jongleur (La cerisaie)	Essence	Age
6		Séquoia géant	Entre 50 et 80 ans
		Observations	
		Cassé à mi-hauteur	


N°	Résidence Bardot	Essence	Age
7		Séquoia géant	Entre 50 et 80 ans
		Observations	
		Arbre peu touffu sur sa partie basse	

N°	Dauphine (renoir)	Essence	Age
8		Marronnier rouge	Entre 50 et 80 ans
		Observations	
		Espèce rare	


N°	2, rue de l'étang	Essence	Age
9		Marronnier	Entre 50 et 80 ans
		Observations	
		Belle taille	


N°	5, allée Enclos de la tour	Essence	Age
10		Châtaignier	
		Observations	
		Encore un châtaignier de belle taille	


N°	Bois de Louveciennes (sentier sportif)	Essence	Age
11		Châtaignier	
		Observations	
		Au nombre de 4, sans compter le châtaignier « remarquable » (font partis de l'alignement »	


N°	Parc de la pelouse - Lazareff	Essence	Age
12 et 13		Châtaignier	
		Observations	
		Au nombre de 7 entre ceux présents sur le Parc de la Pelouse et ceux présents dans la propriété de Lazareff. "Arbres d'histoire" Très vieillissants ; (peint par Pissaro « Le bois des Châtaigniers en hiver », Louveciennes, 1872)	


N°	Dauphine (Saint-Simon)	Essence	Age
14		Platane	Entre 50 et 80 ans
		Observations	
		Au nombre de 2	


N°	Montbuisson (ruelle Regard)	Essence	Age
15		Platane	Entre 50 et 80 ans
		Observations	
		Alignement de 5 platanes	


N°	Rue Montbuisson / Forest	Essence	Age
16		Châtaignier	Entre 50 et 80 ans
		Observations	
		Au nombre de 2 En limite des propriétés "Les Courcelles" et 8, rue Montbuisson	

N°	Chemin de mi-côte	Essence	Age
17		Cèdre Atlas	
		Observations	
		Beau par sa position et sa forme dans la perspective, depuis la table d'orientation	

N°	Route de Versailles (13 bis)	Essence	Age
18		Cèdre	
		Observations	
		En bosquet	

N°	Clinique Val de Seine	Essence	Age
19		Cèdre de l'Atlas	
		Observations	
		<p>Il fut introduit pour la première fois en France par le pépiniériste Sénéclauze, en 1839. Magnifique sujet dominant les habitations</p>	

N°	28, rue Louis Forest	Essence	Age
20		Cèdre	
		Observations	
		<p>Plus modeste il est cependant intéressant</p>	

N°	Pelouse (Joffre)	Essence	Age
21		Sapin	
		Observations	
		<p>Peu présent sur le territoire avec cette taille</p>	